





CARTO- GRAFIA

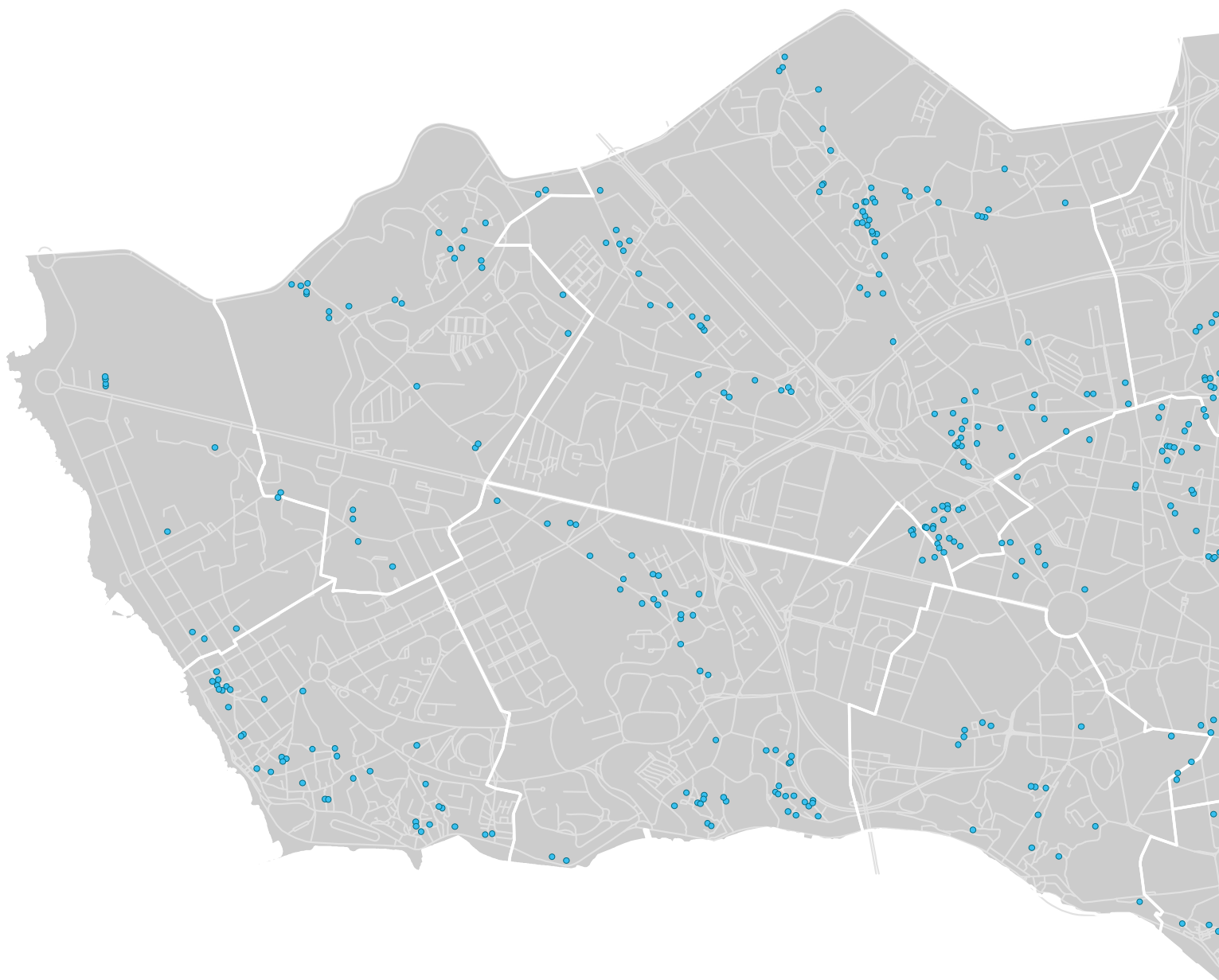



Figura 1.1

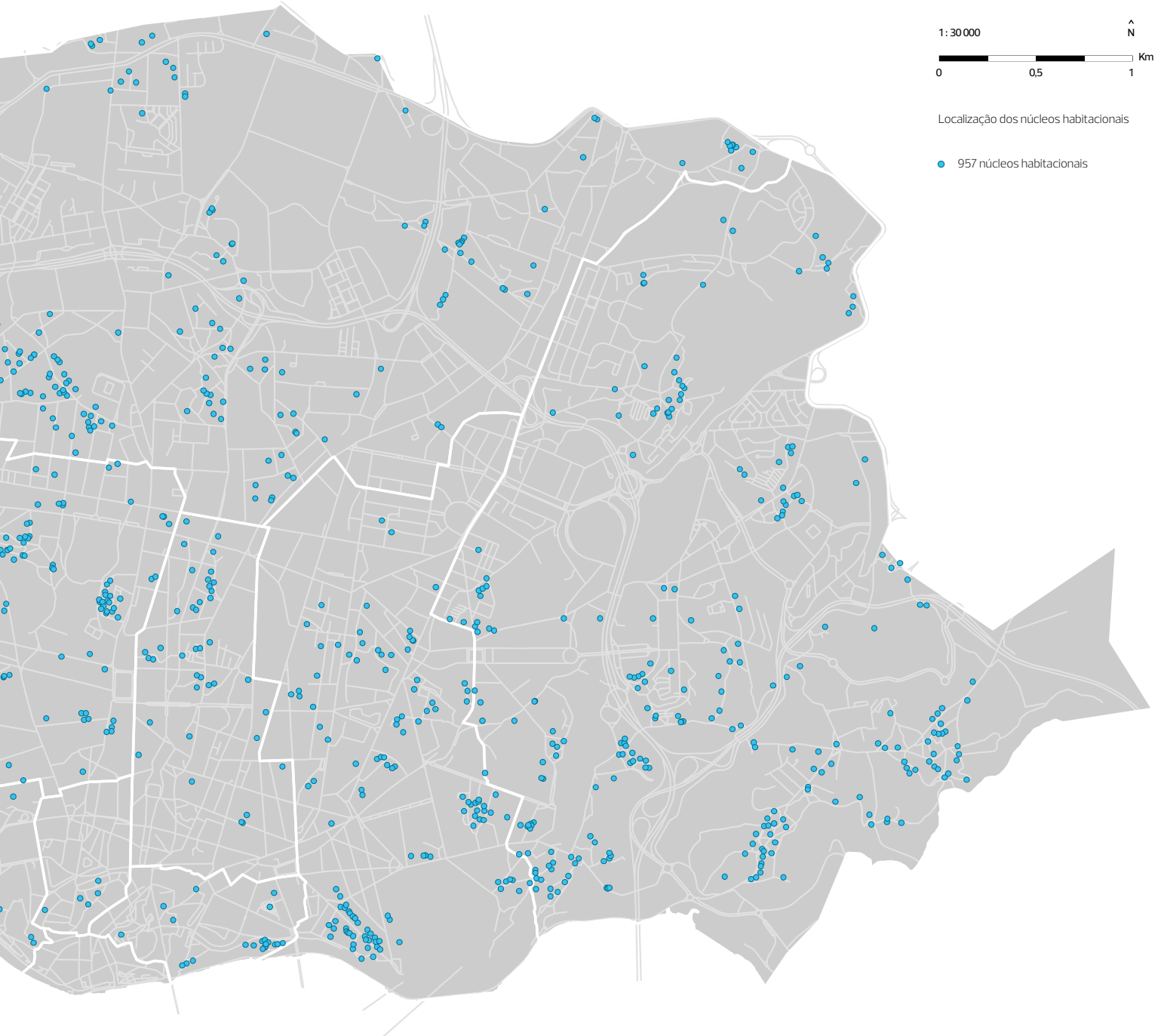
1:30000

^
N



Localização dos núcleos habitacionais

● 957 núcleos habitacionais



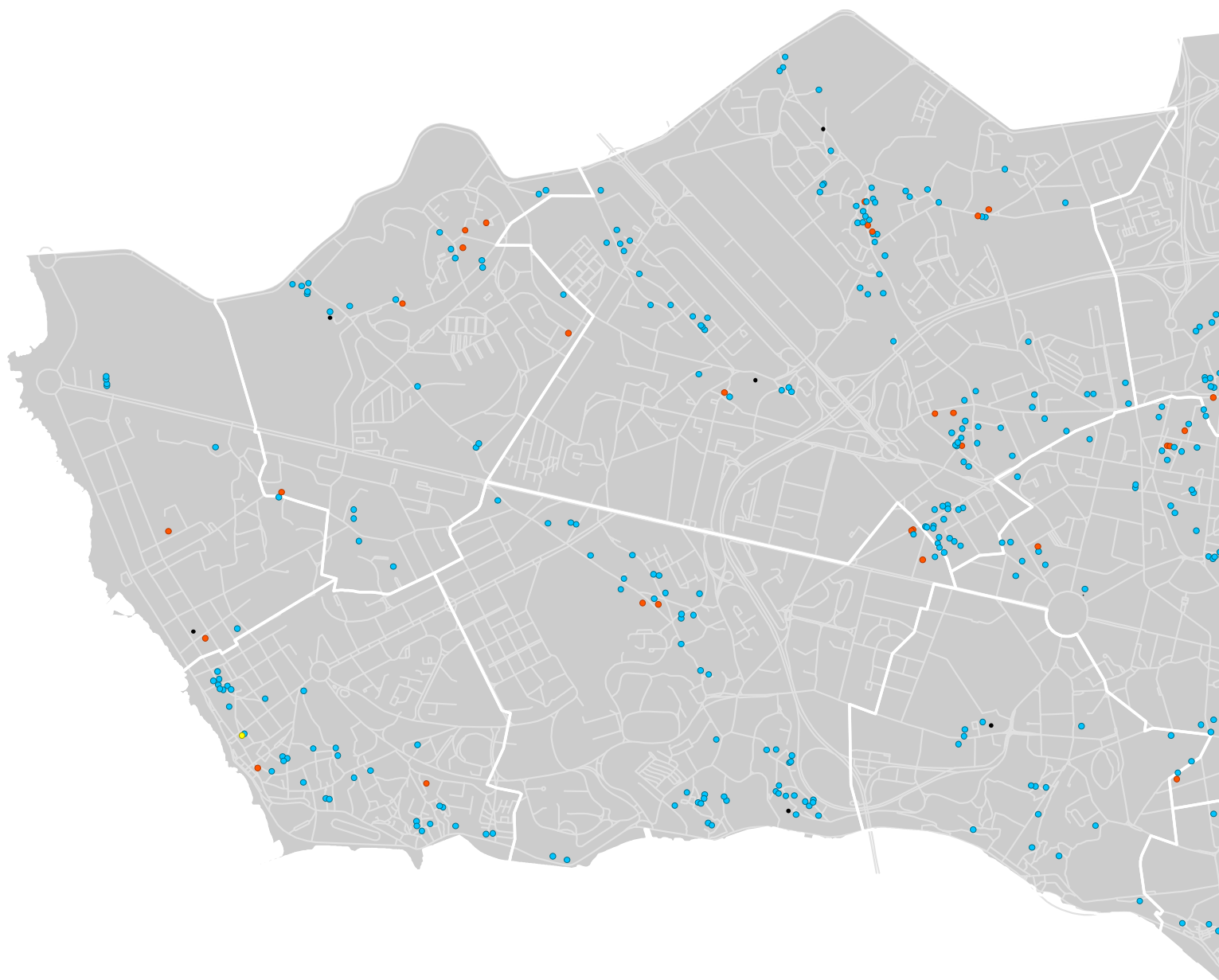
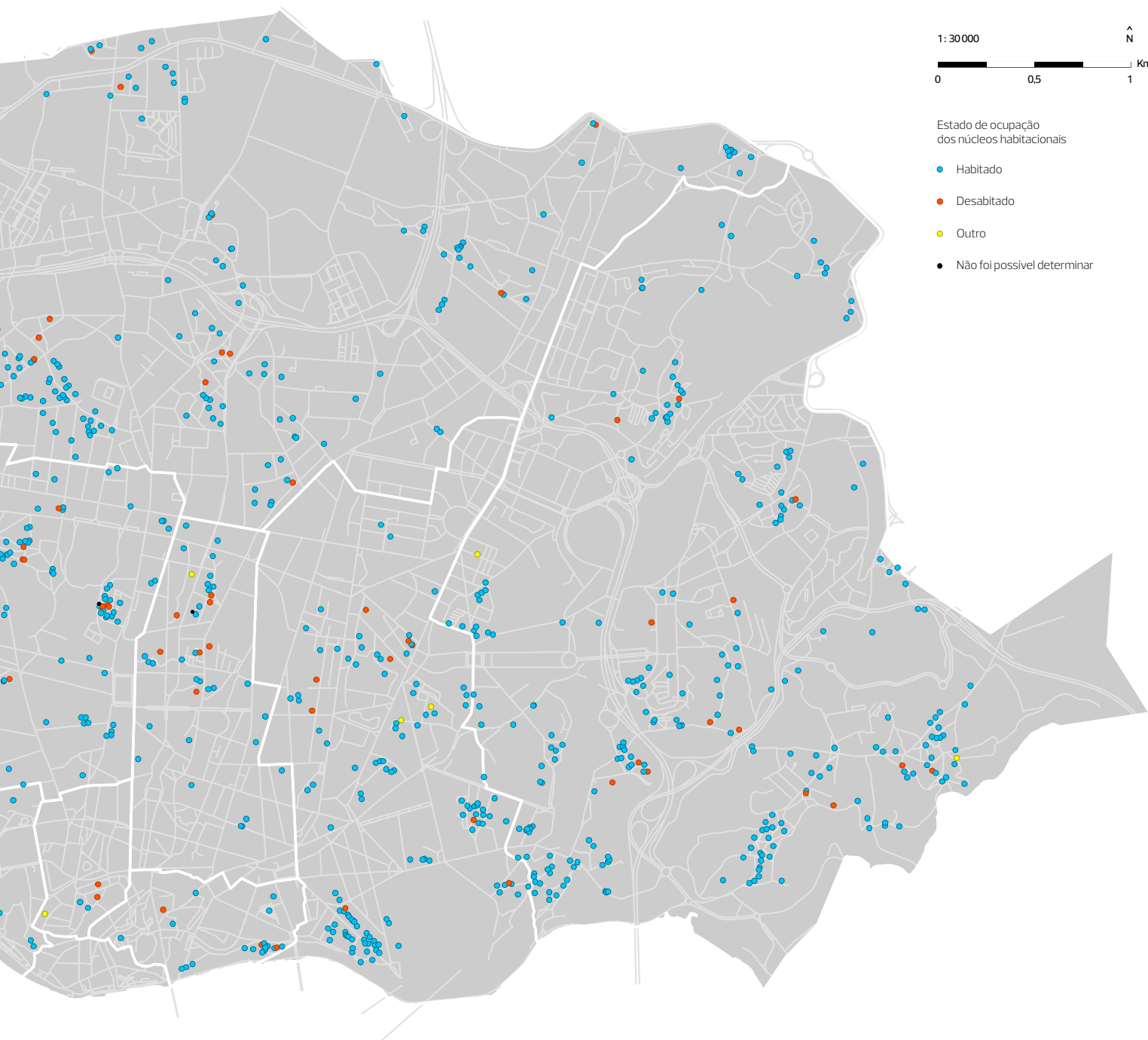


Figura 1.2



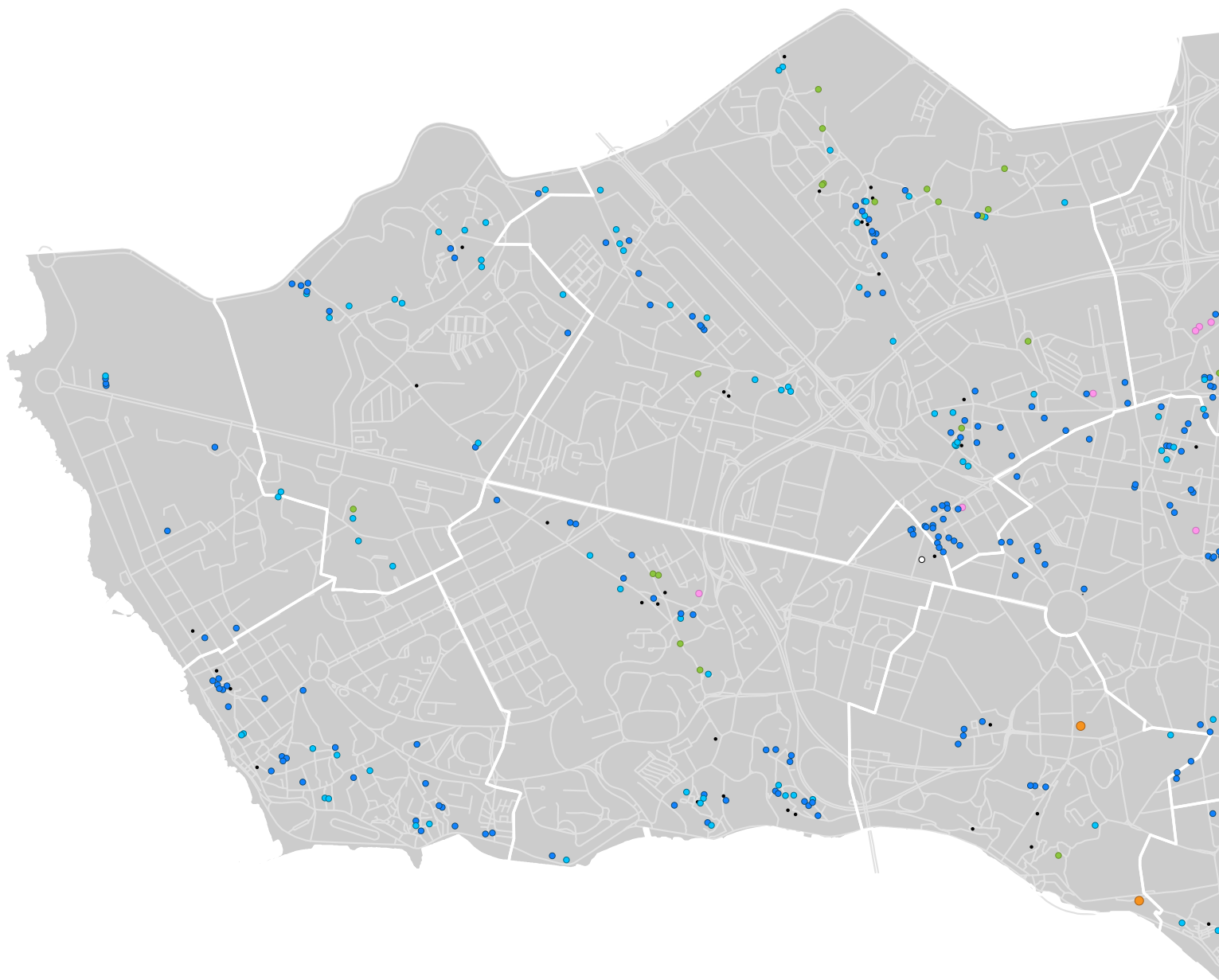
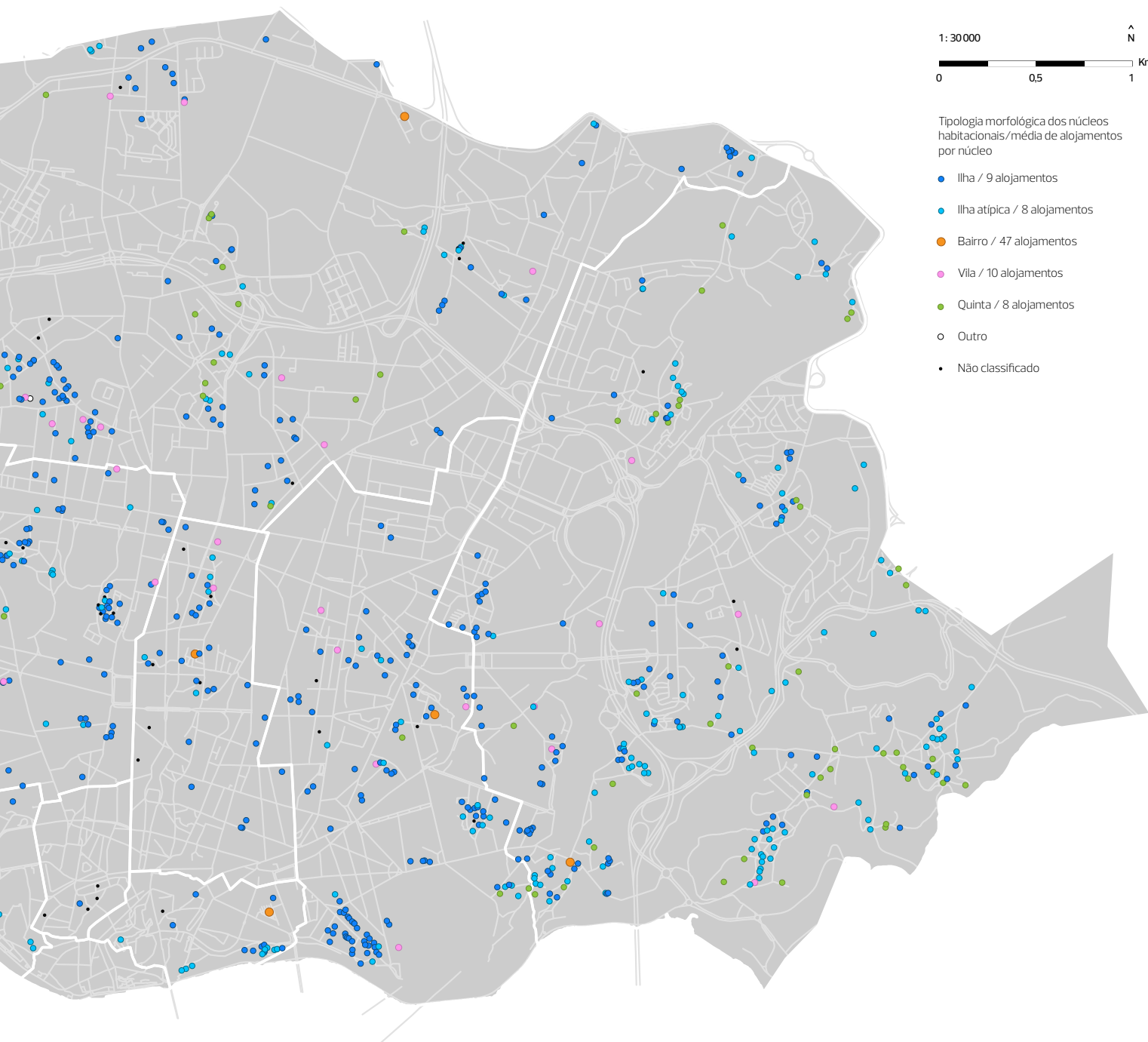


Figura 1.3



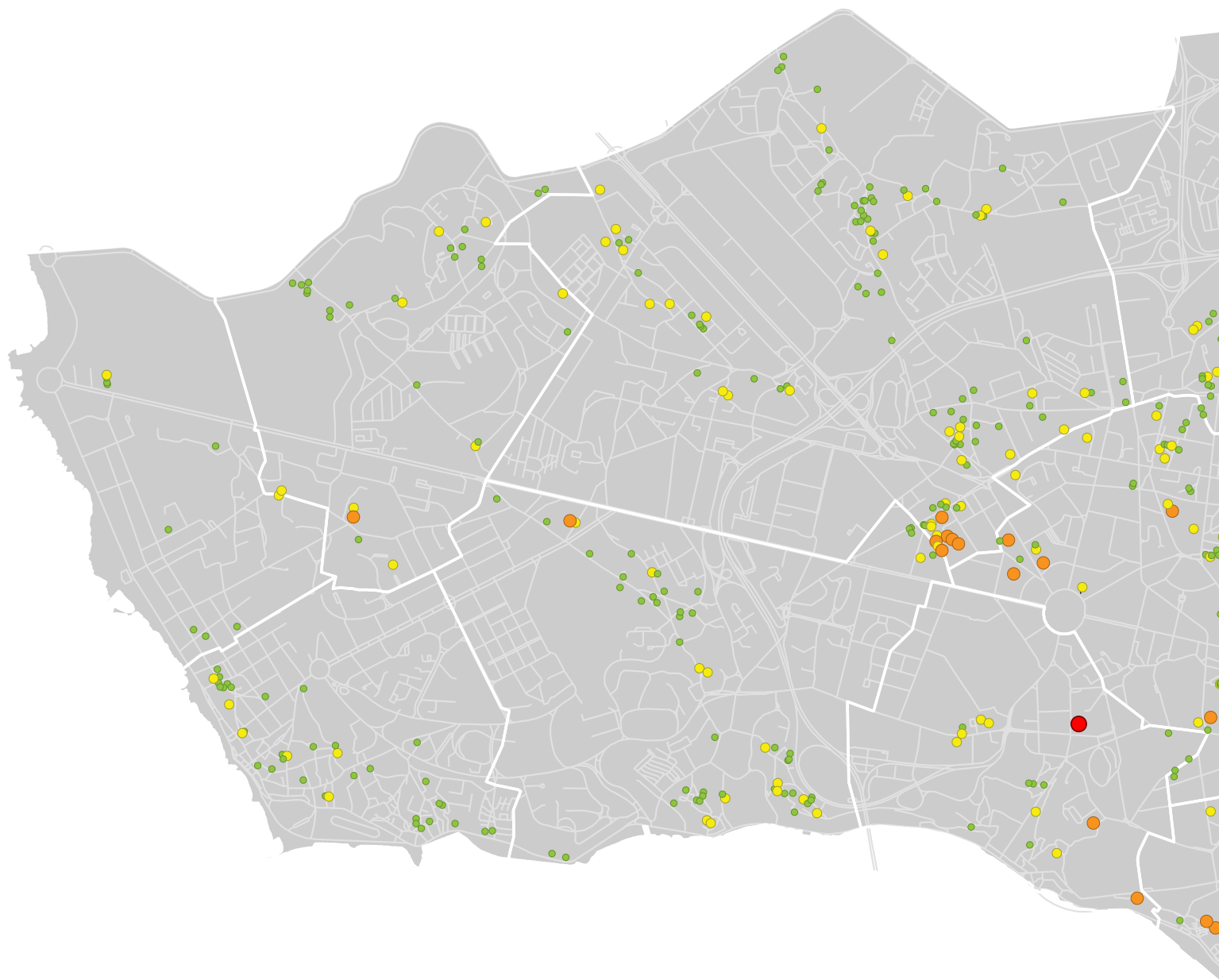
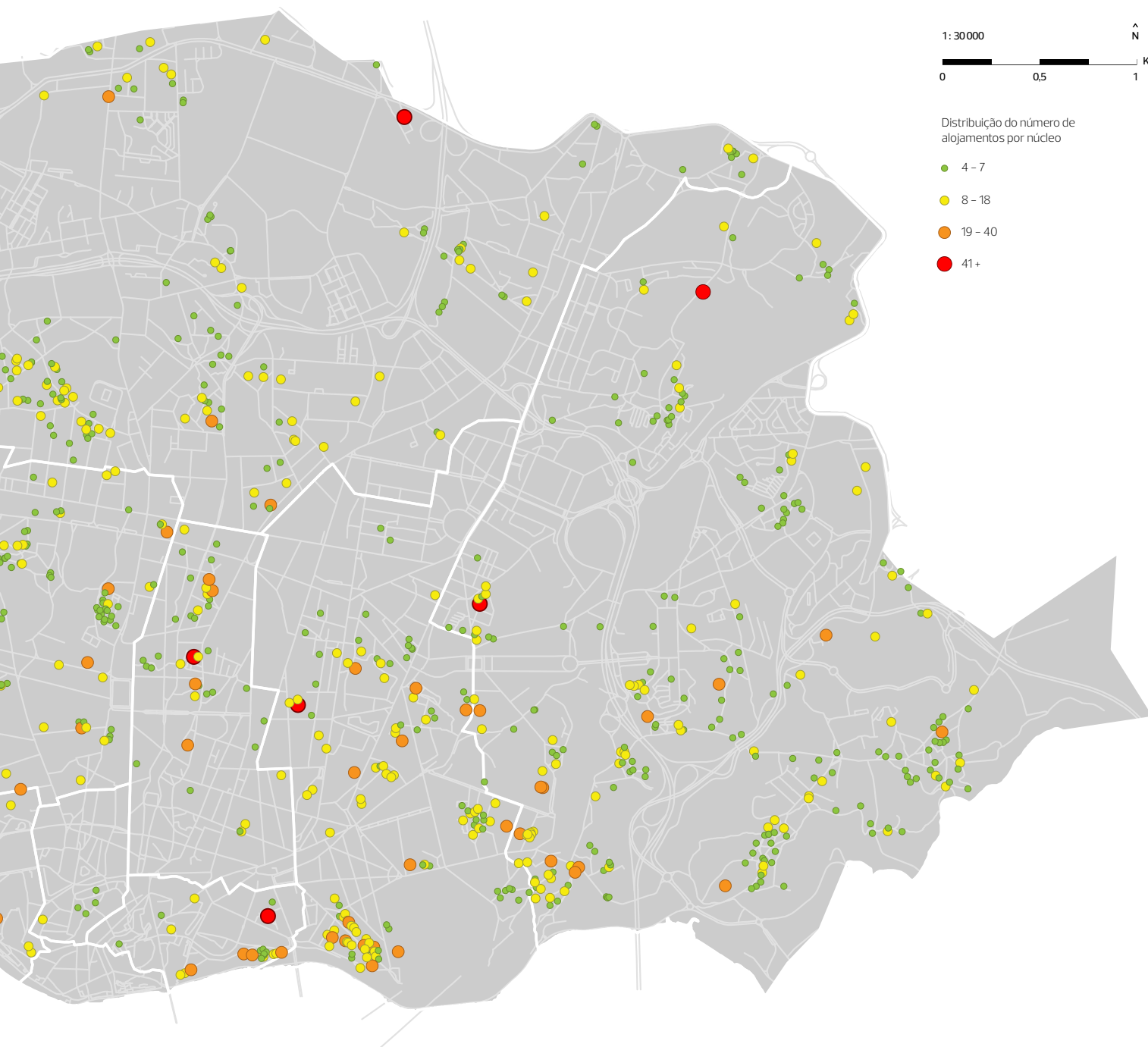


Figura 2.1



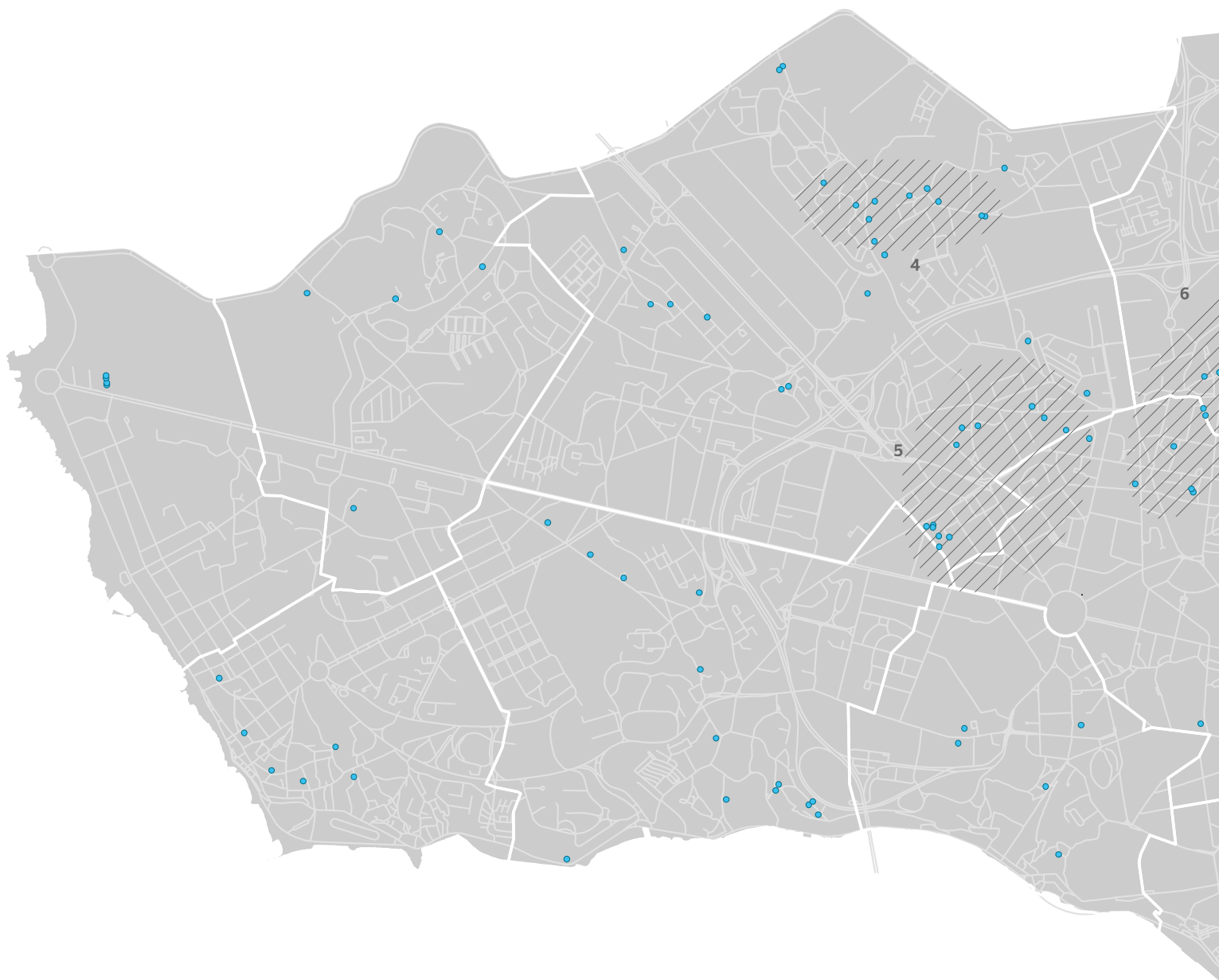
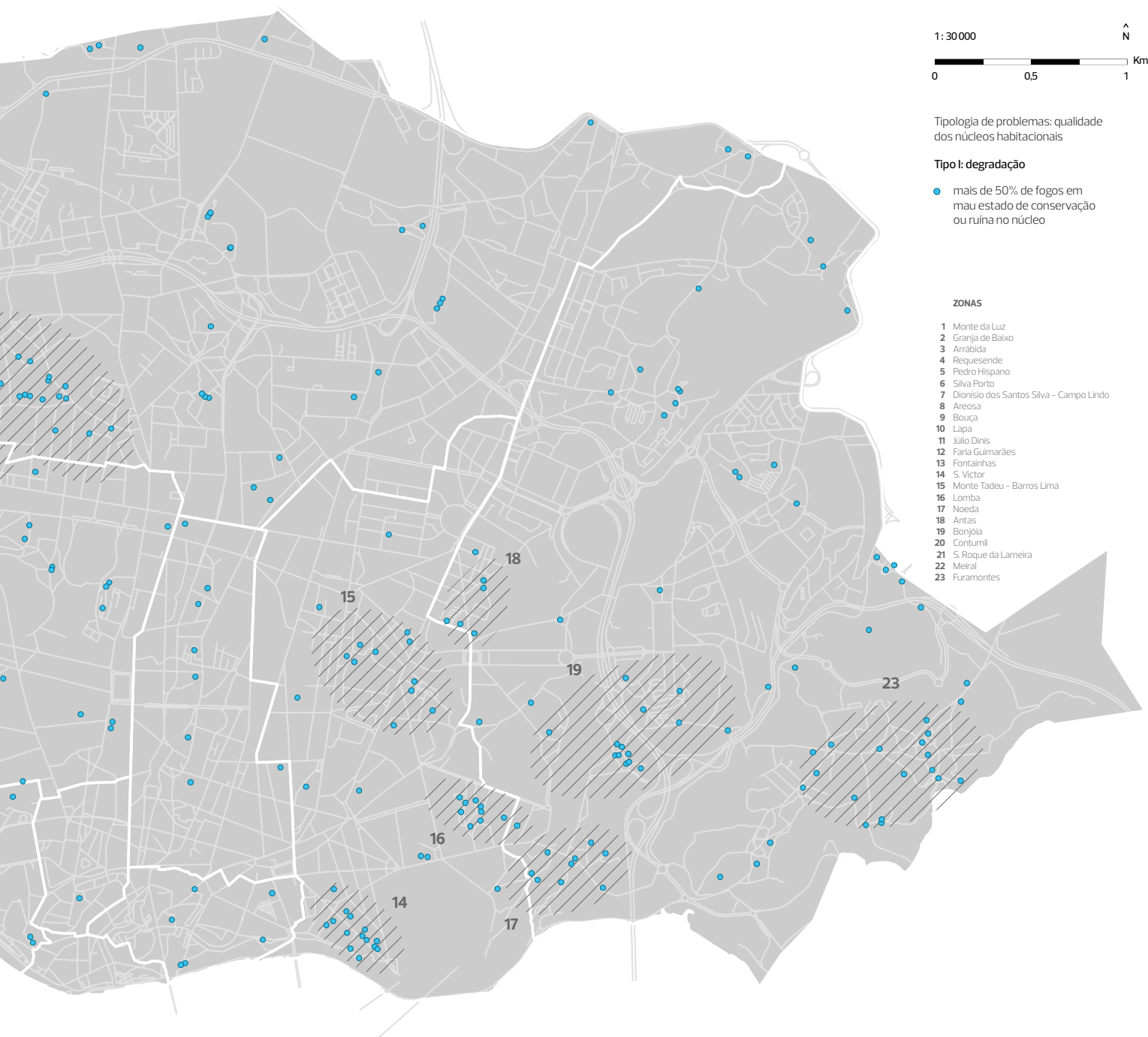


Figura 2.3



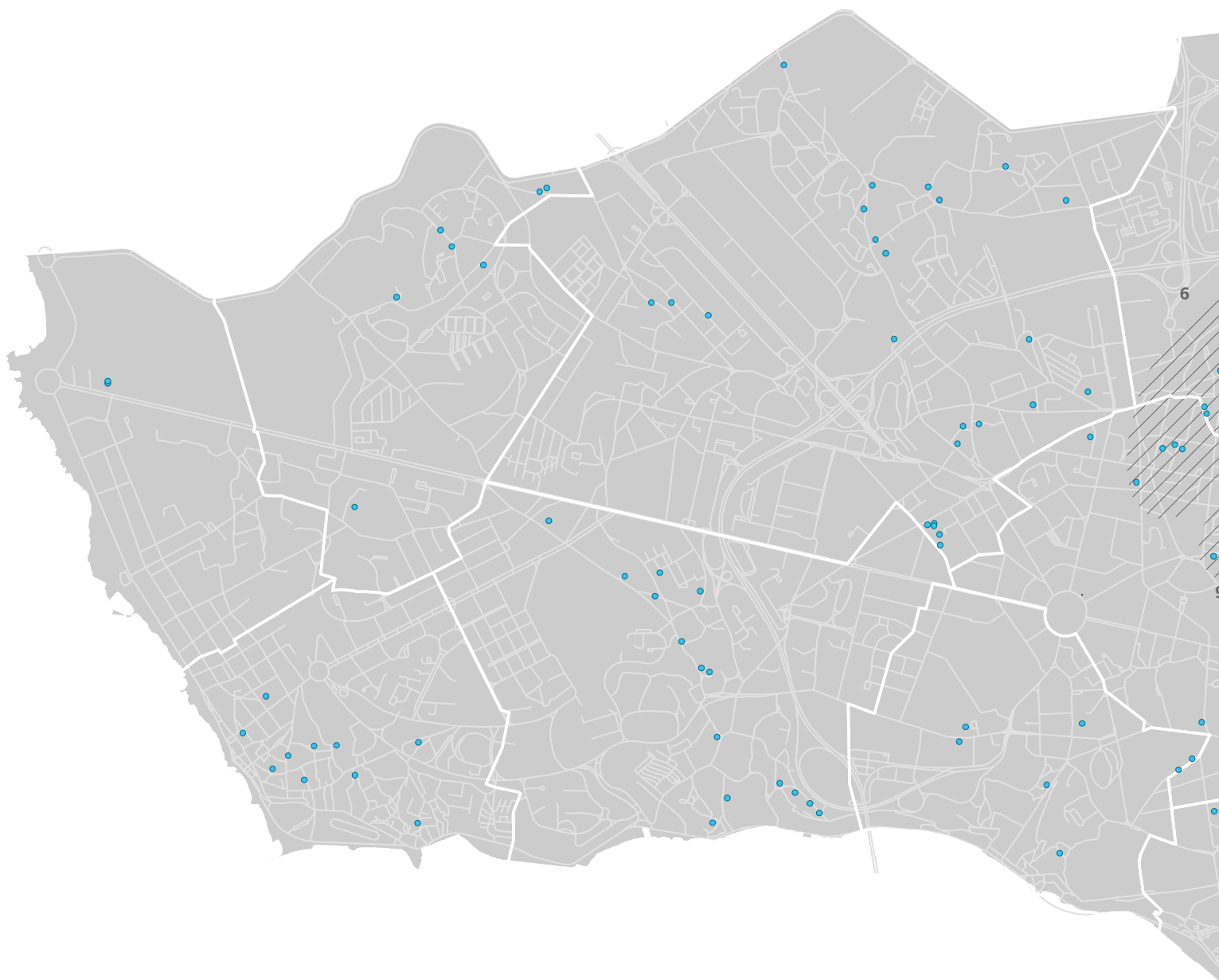
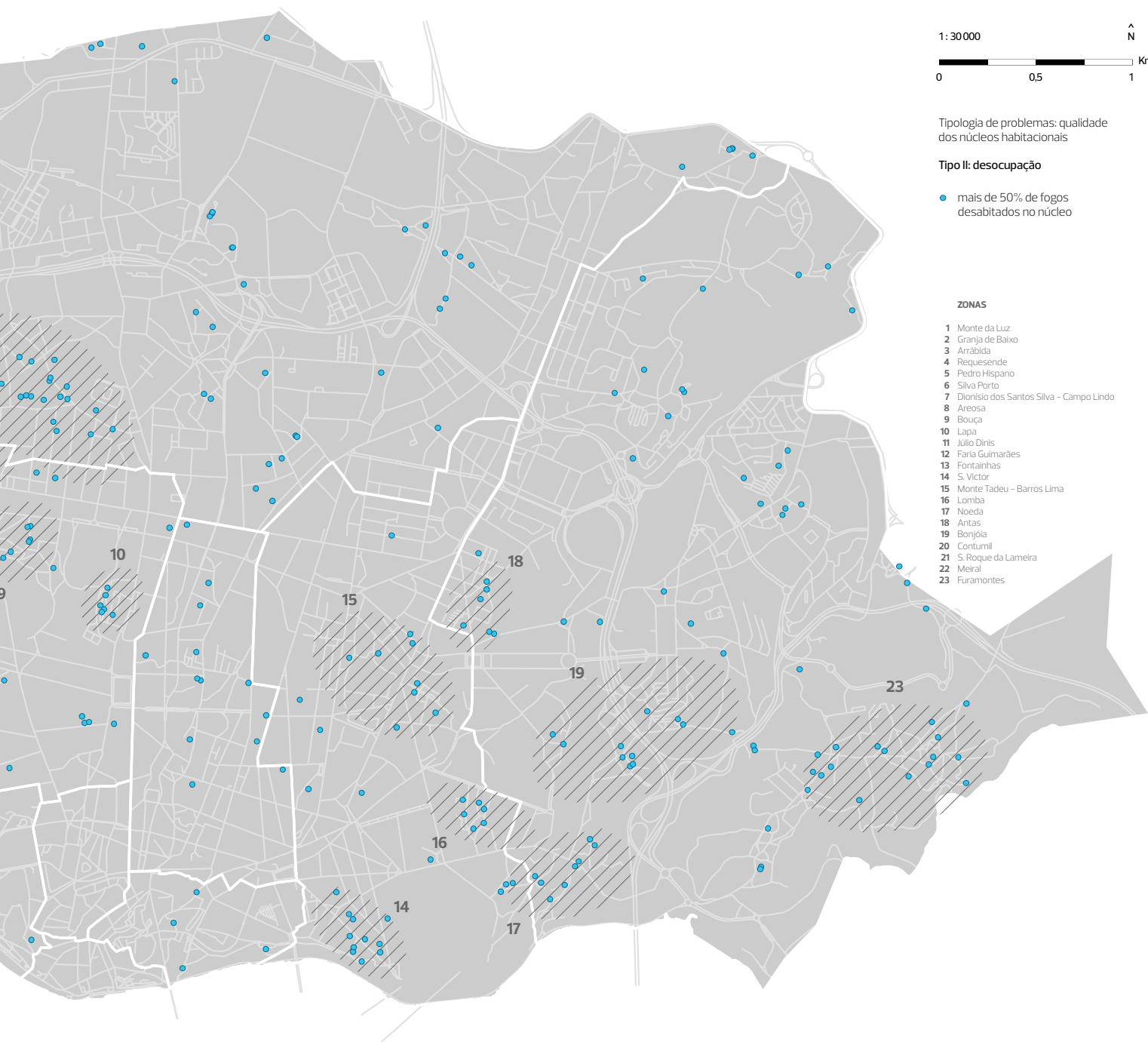


Figura 2.4



1:30000

^
N

0 0,5 1 Km

Tipologia de problemas: qualidade dos núcleos habitacionais

Tipo II: desocupação

● mais de 50% de fogos desabitados no núcleo

ZONAS

- 1 Monte da Luz
- 2 Granja de Baixo
- 3 Arrábida
- 4 Requesende
- 5 Pedro Hispano
- 6 Silva Porto
- 7 Dionísio dos Santos Silva - Campo Lindo
- 8 Areosa
- 9 Bouça
- 10 Lapa
- 11 Júlio Dinis
- 12 Faria Guimarães
- 13 Fontainhas
- 14 S. Victor
- 15 Monte Tadeu - Barros Lima
- 16 Lomba
- 17 Noeda
- 18 Antas
- 19 Bonjôia
- 20 Contumil
- 21 S. Roque da Lameira
- 22 Meiral
- 23 Furamontes

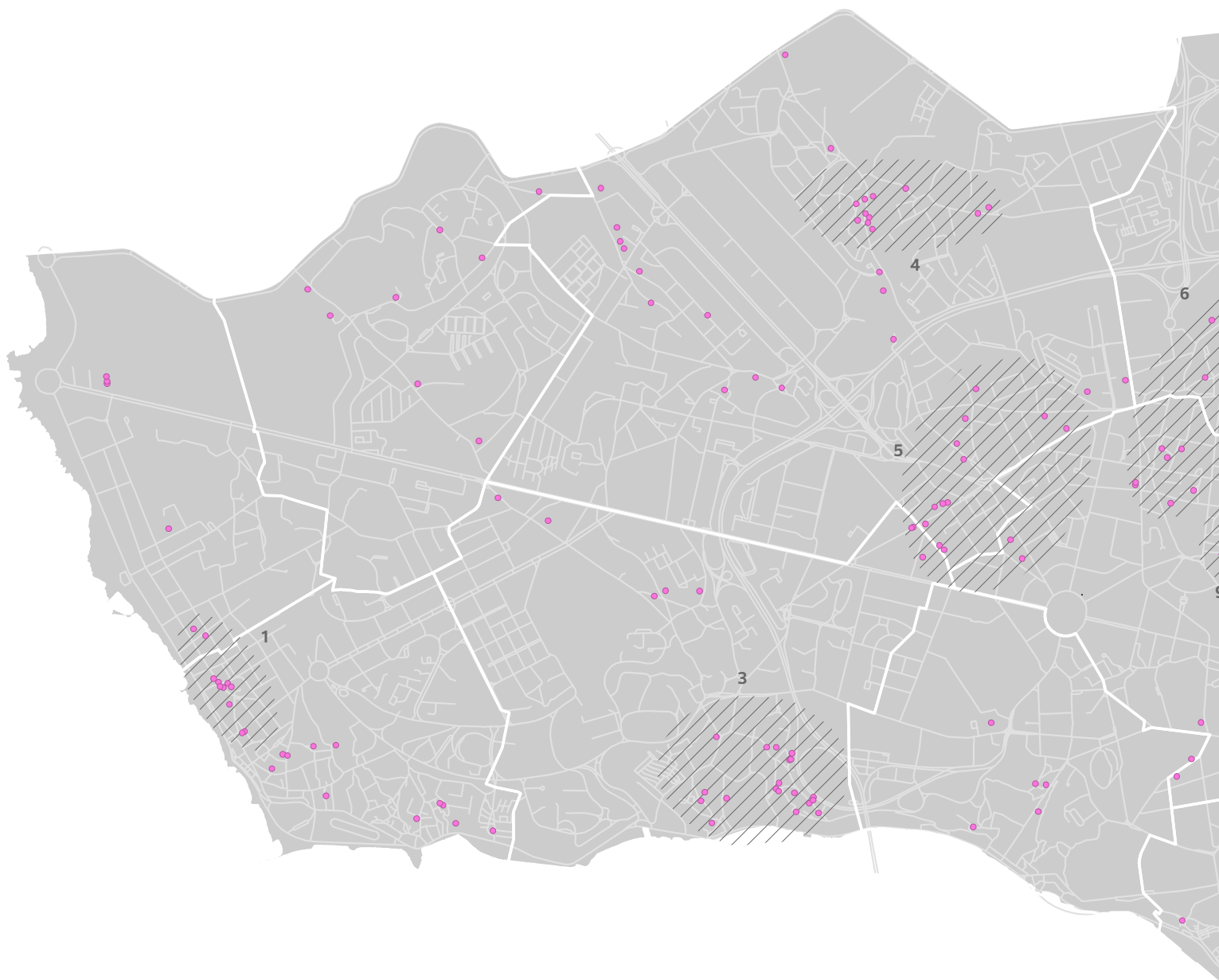
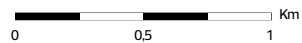


Figura 2.5

1:30000



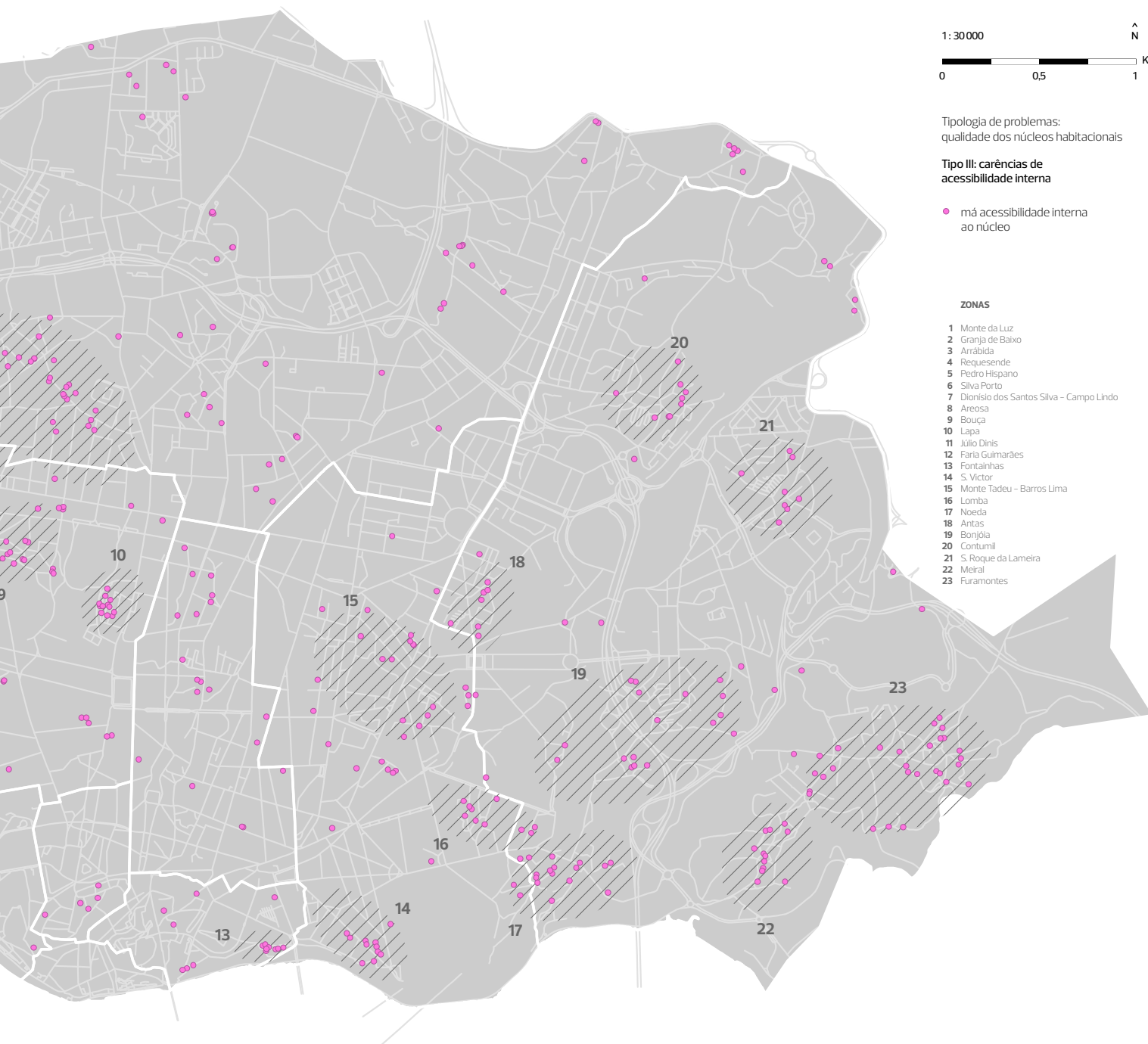
Tipologia de problemas:
qualidade dos núcleos habitacionais

**Tipo III: carências de
acessibilidade interna**

● má acessibilidade interna
ao núcleo

ZONAS

- 1 Monte da Luz
- 2 Granja de Baixo
- 3 Arrábida
- 4 Requesende
- 5 Pedro Hispano
- 6 Silva Porto
- 7 Dionísio dos Santos Silva - Campo Lindo
- 8 Areosa
- 9 Bouça
- 10 Lapa
- 11 Júlio Dinis
- 12 Faria Guimarães
- 13 Fontainhas
- 14 S. Victor
- 15 Monte Tadeu - Barros Lima
- 16 Lomba
- 17 Noeda
- 18 Antas
- 19 Bonjôia
- 20 Contumil
- 21 S. Roque da Lameira
- 22 Meiral
- 23 Furamontes



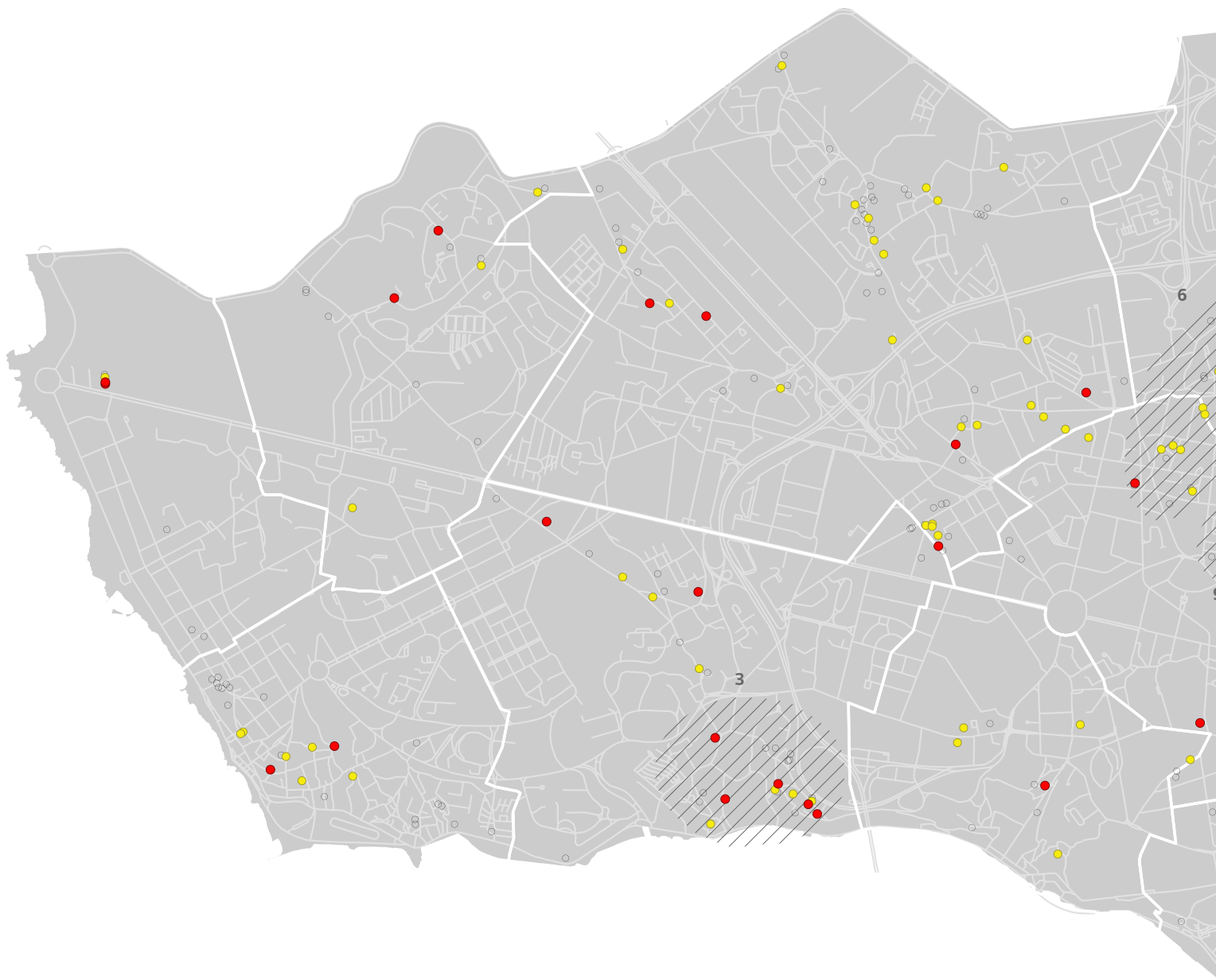
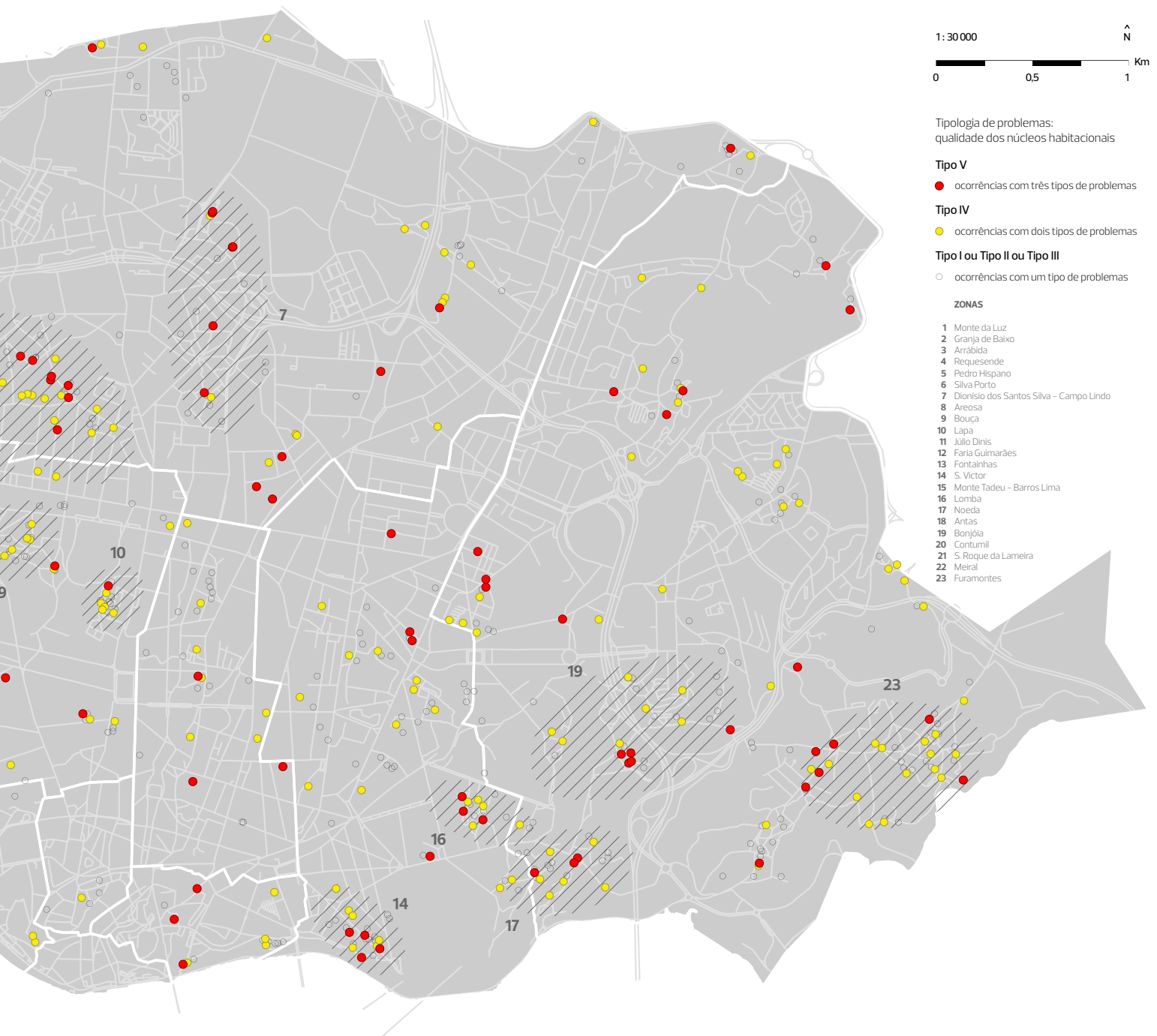


Figura 2.6



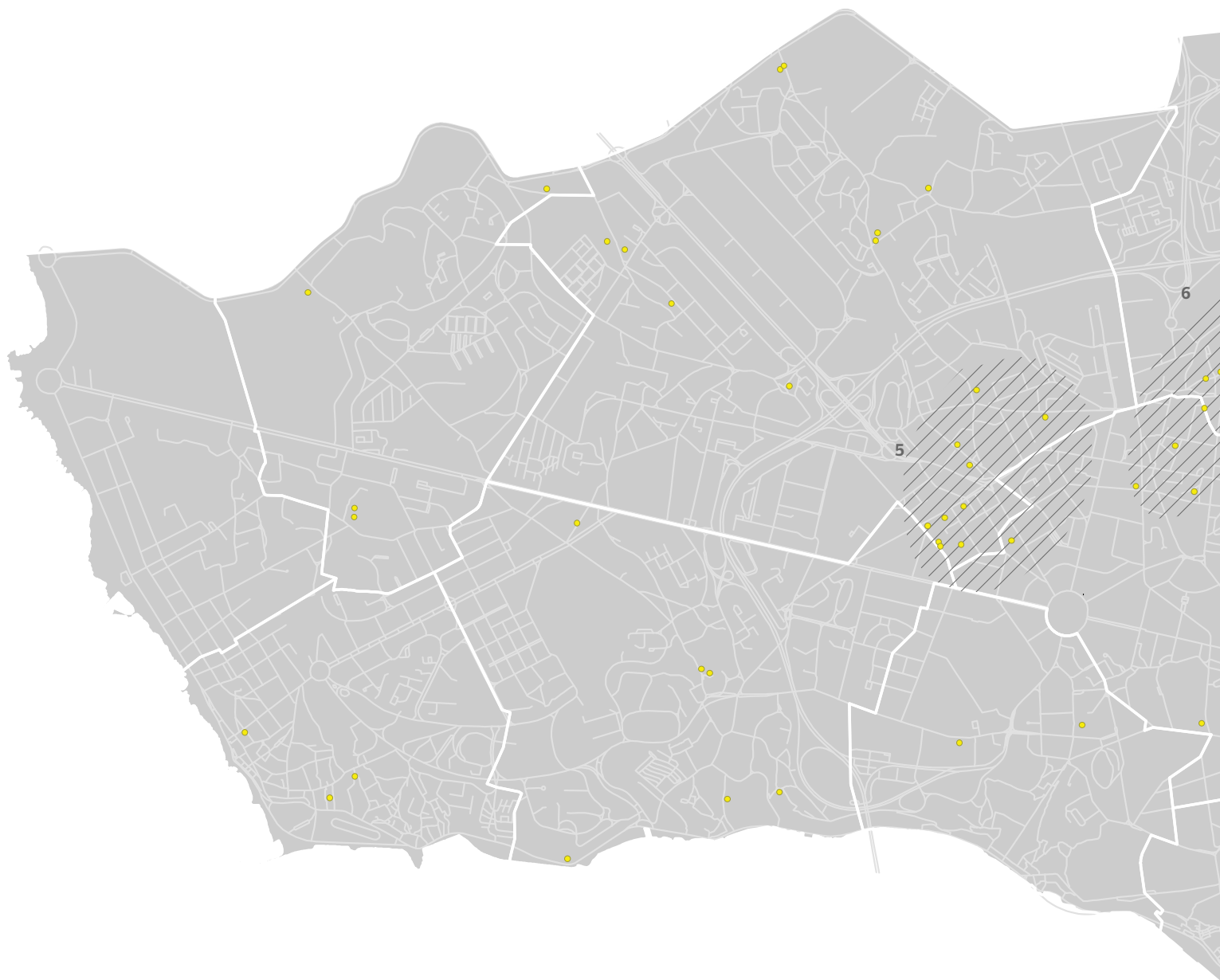
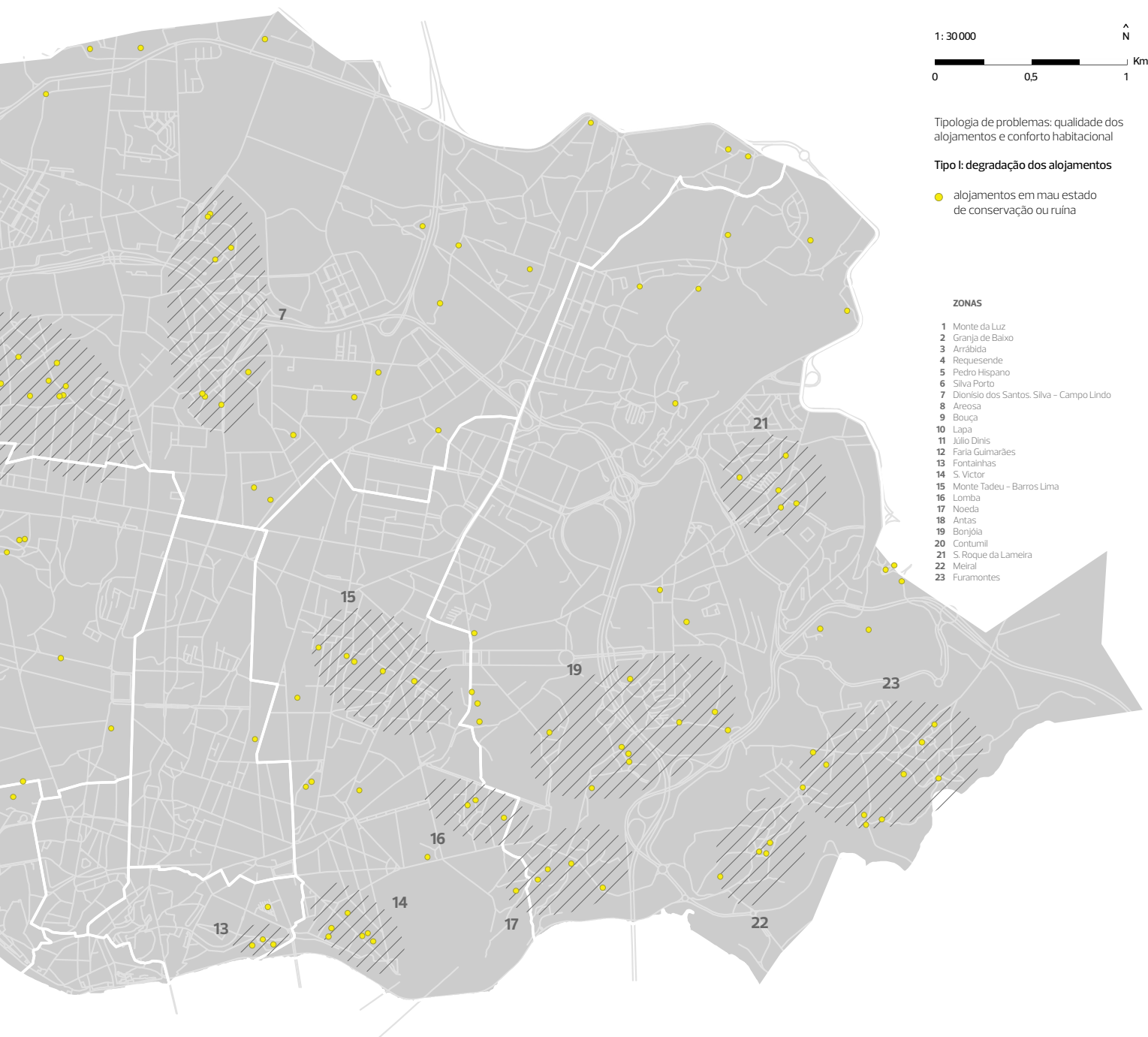


Figura 2.7



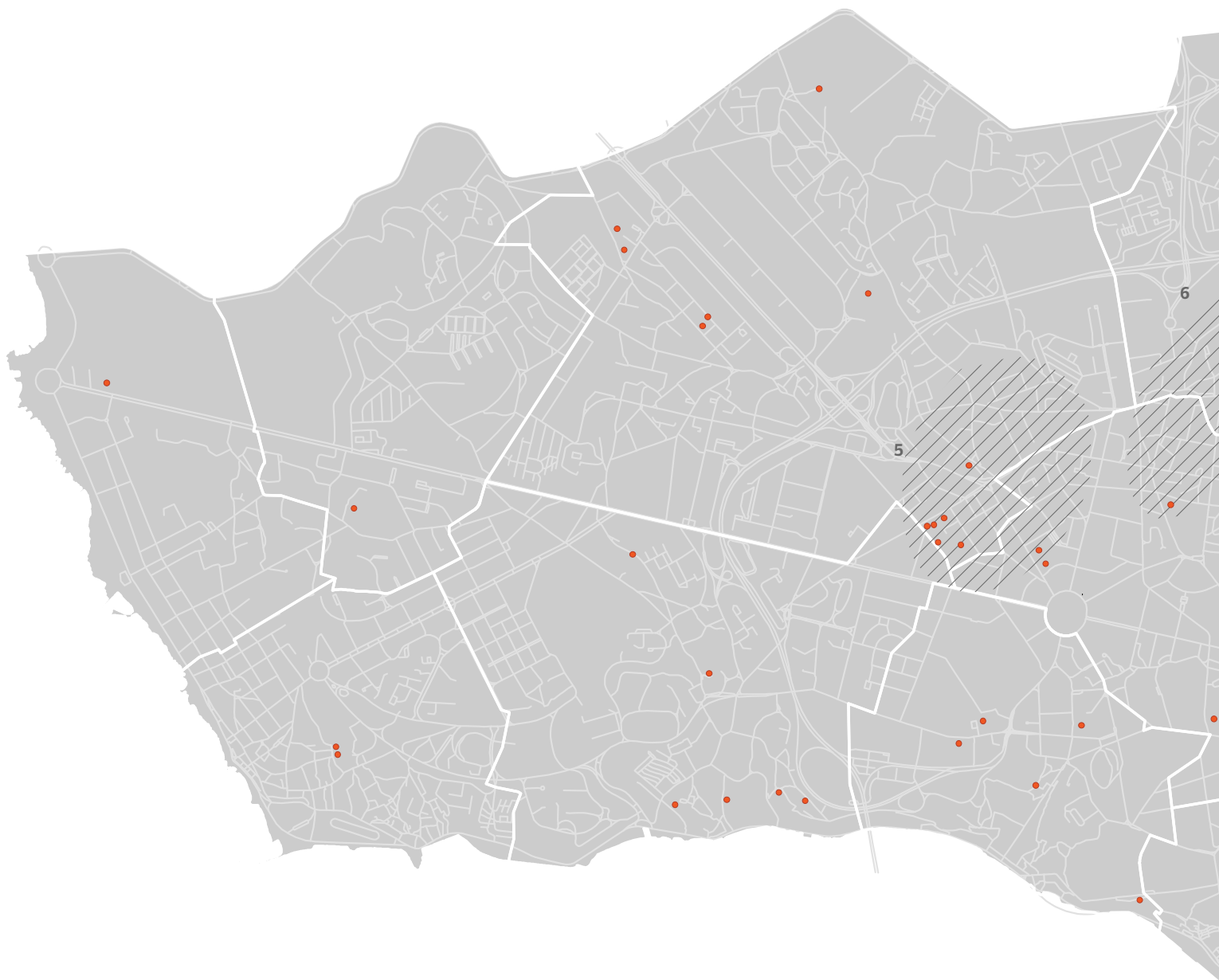
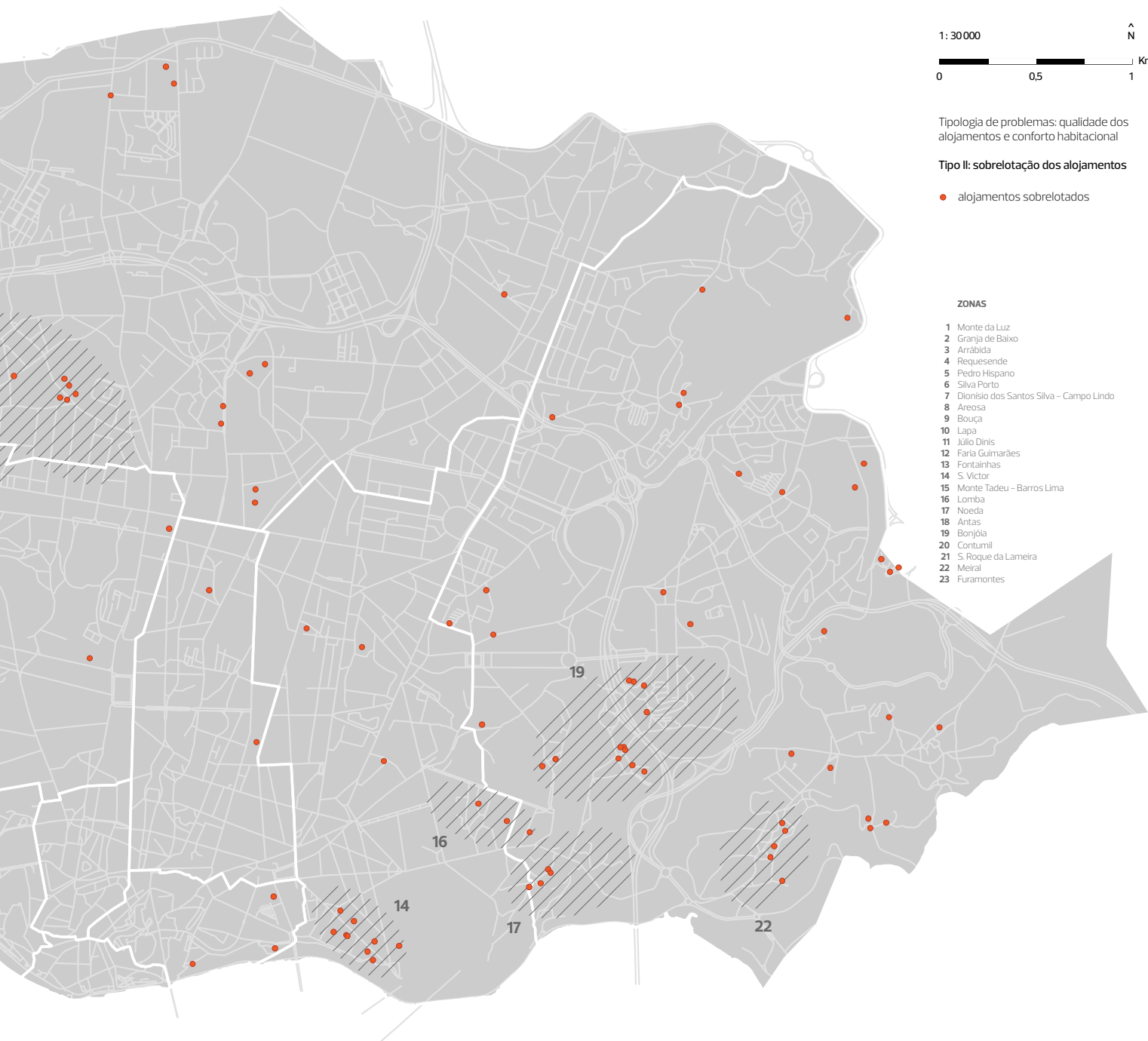


Figura 2.8



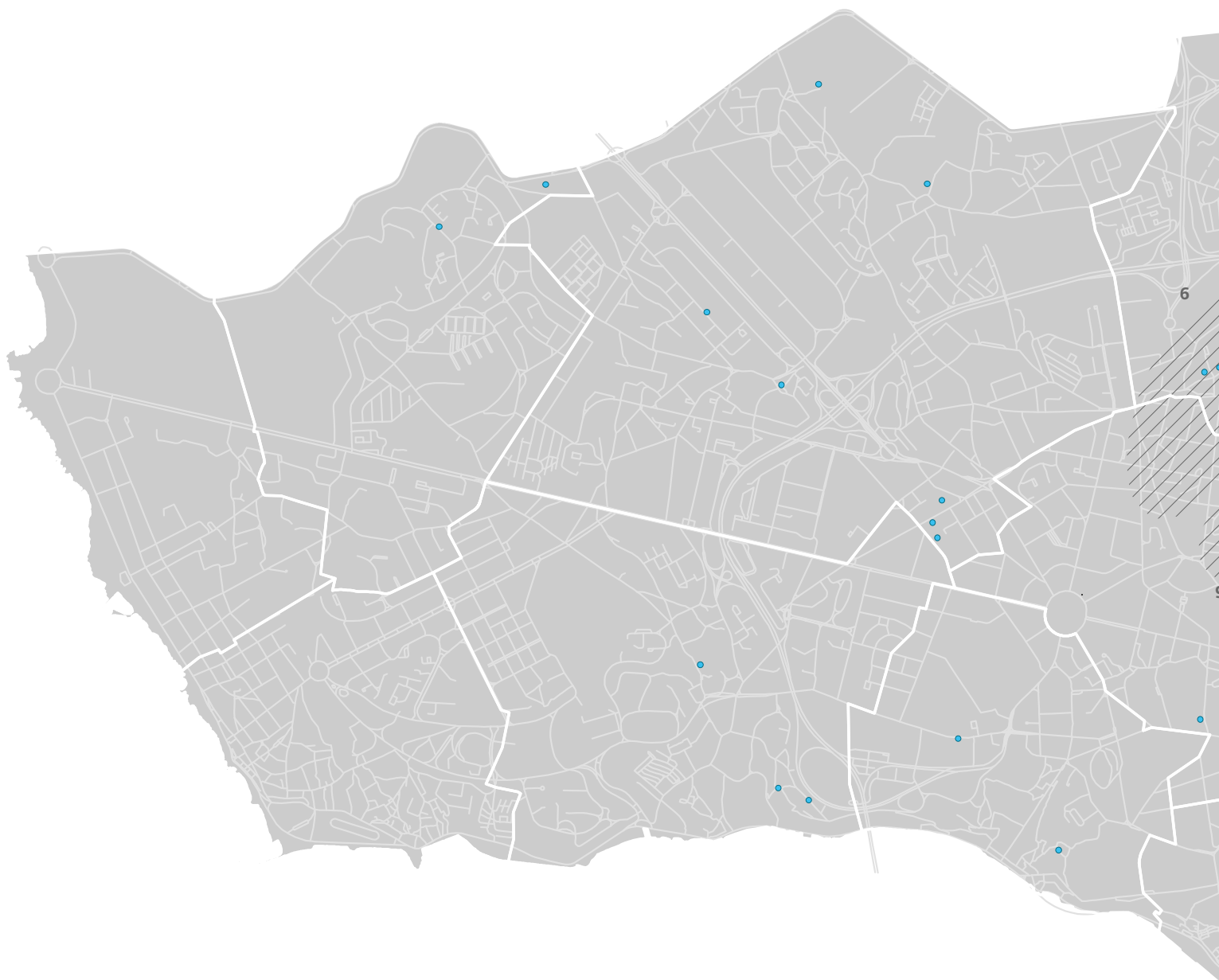
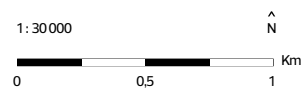


Figura 2.9



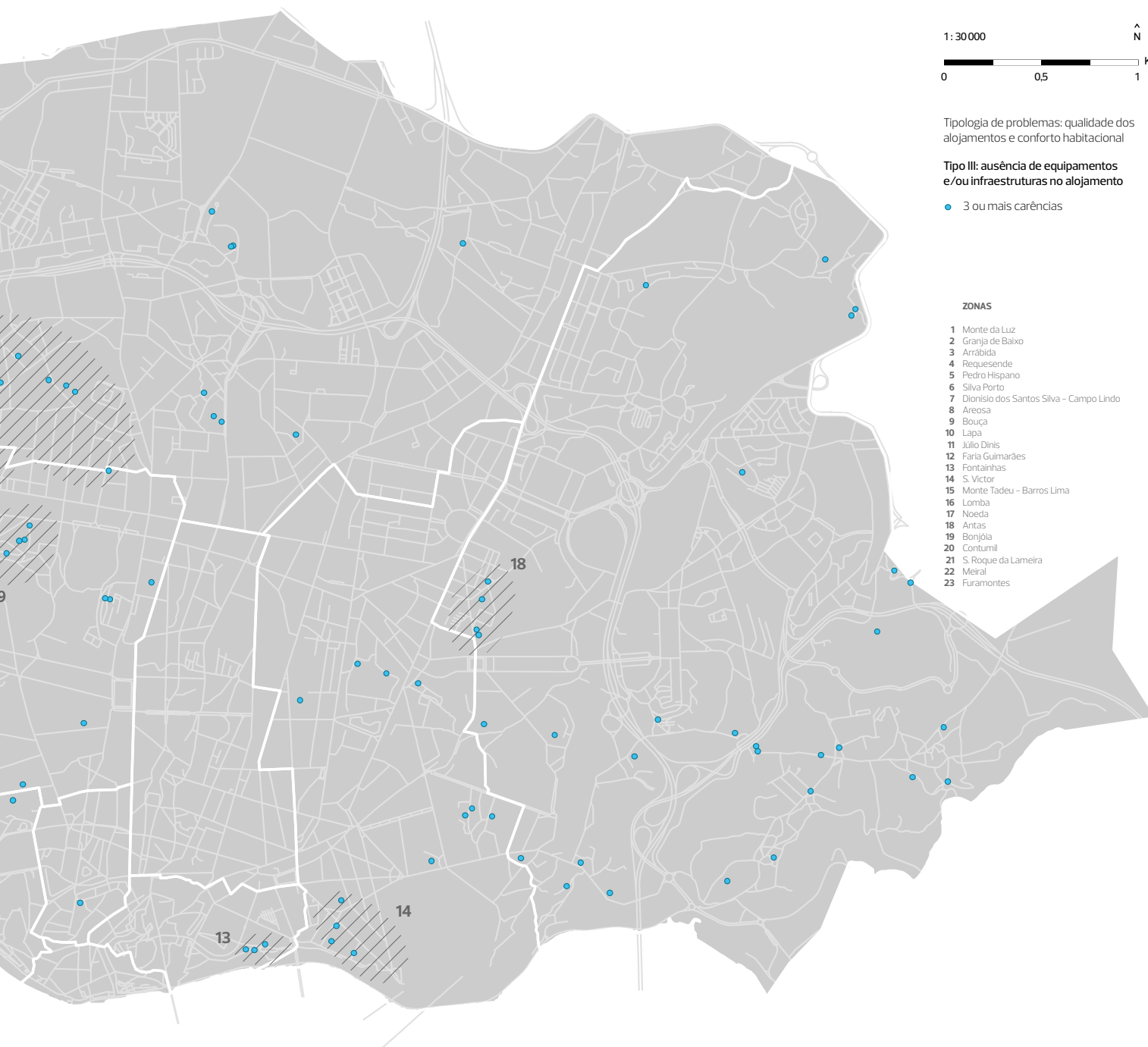
Tipologia de problemas: qualidade dos alojamentos e conforto habitacional

Tipo III: ausência de equipamentos e/ou infraestruturas no alojamento

● 3 ou mais carências

ZONAS

- 1 Monte da Luz
- 2 Granja de Baixo
- 3 Arrábida
- 4 Requesende
- 5 Pedro Hispano
- 6 Silva Porto
- 7 Dionísio dos Santos Silva - Campo Lindo
- 8 Areosa
- 9 Bouça
- 10 Lapa
- 11 Júlio Dinis
- 12 Faria Guimarães
- 13 Fontainhas
- 14 S. Victor
- 15 Monte Tadeu - Barros Lima
- 16 Lomba
- 17 Noeda
- 18 Antas
- 19 Bonjôia
- 20 Contumil
- 21 S. Roque da Lameira
- 22 Meiral
- 23 Furamontes



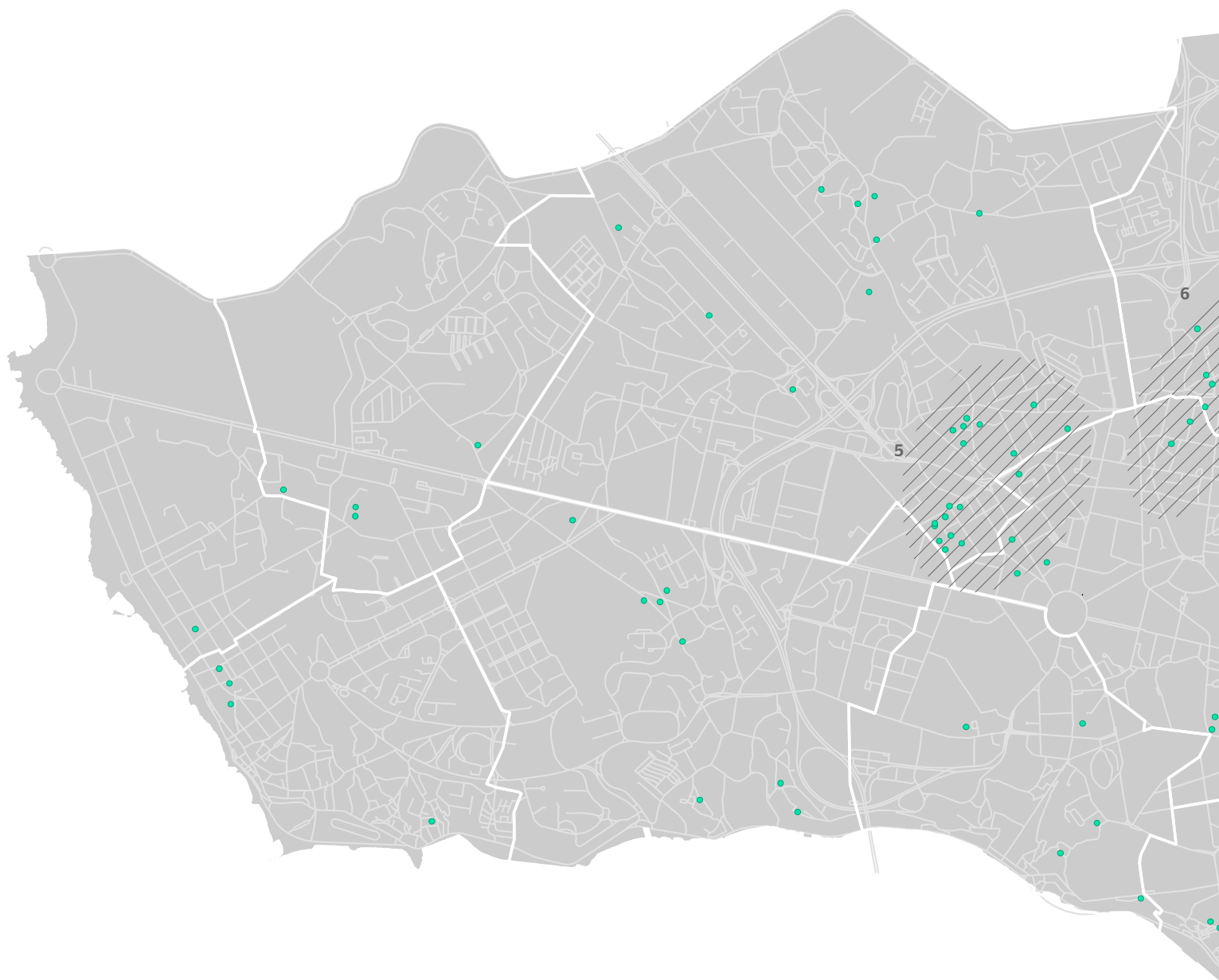
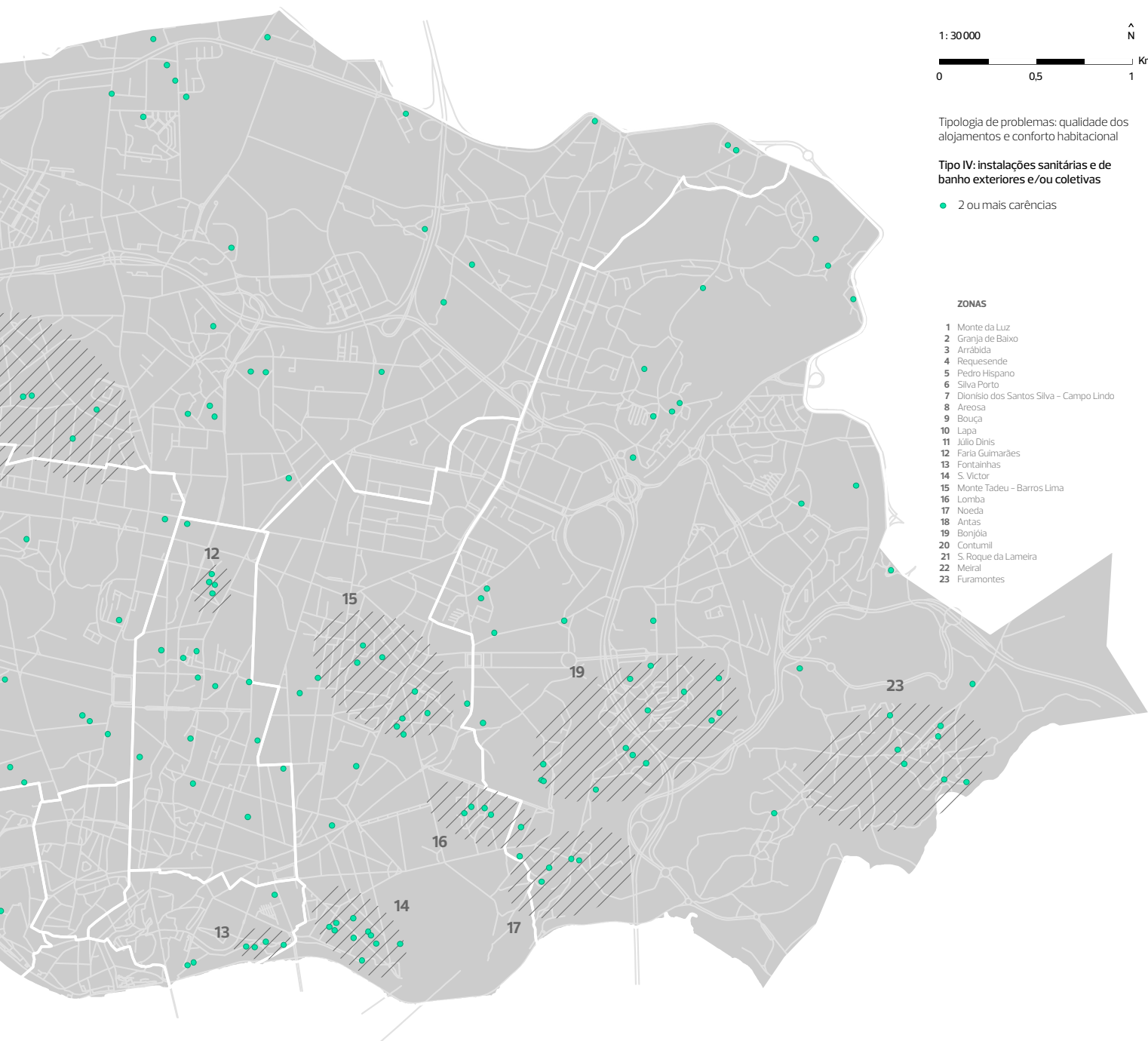


Figura 2.10



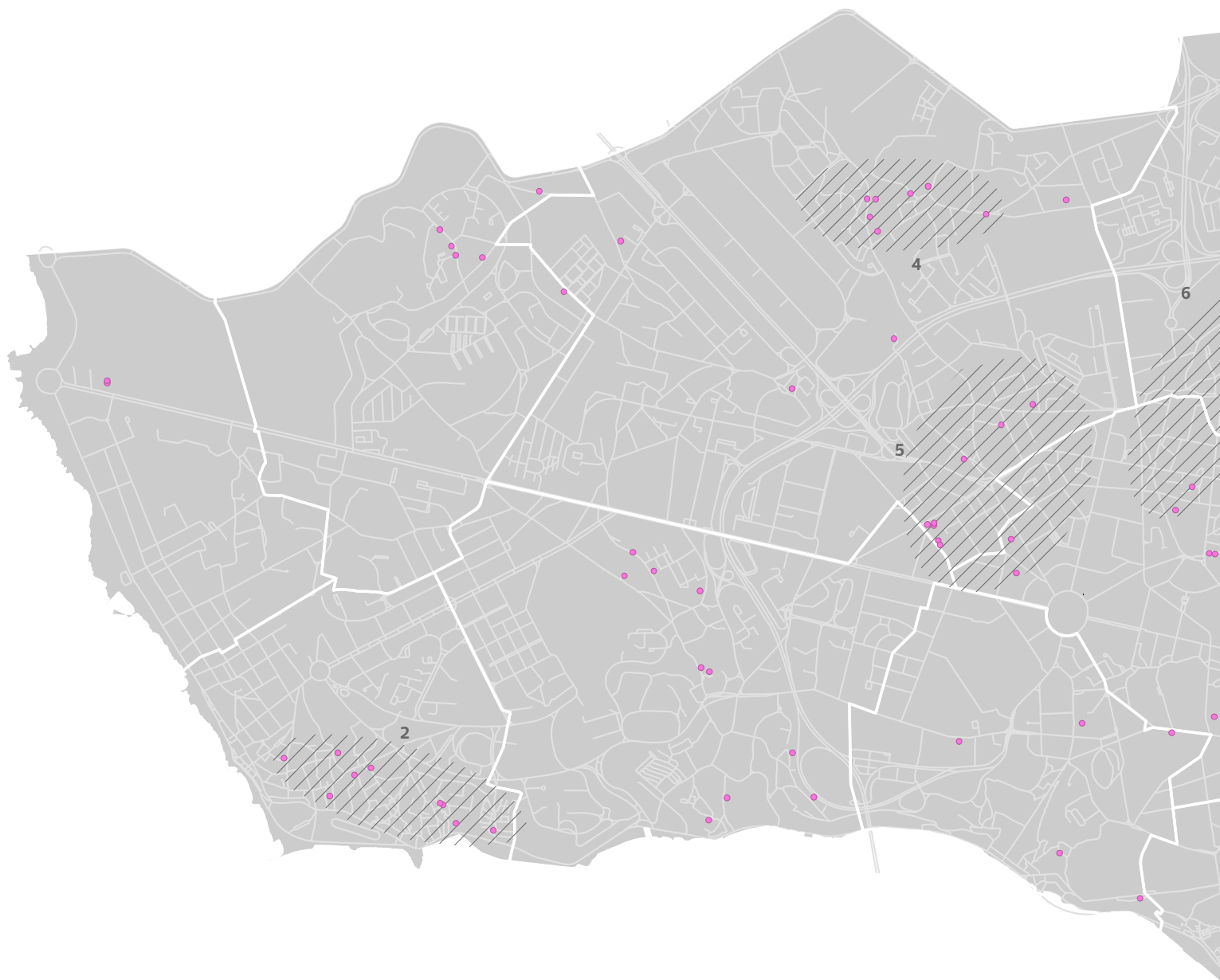
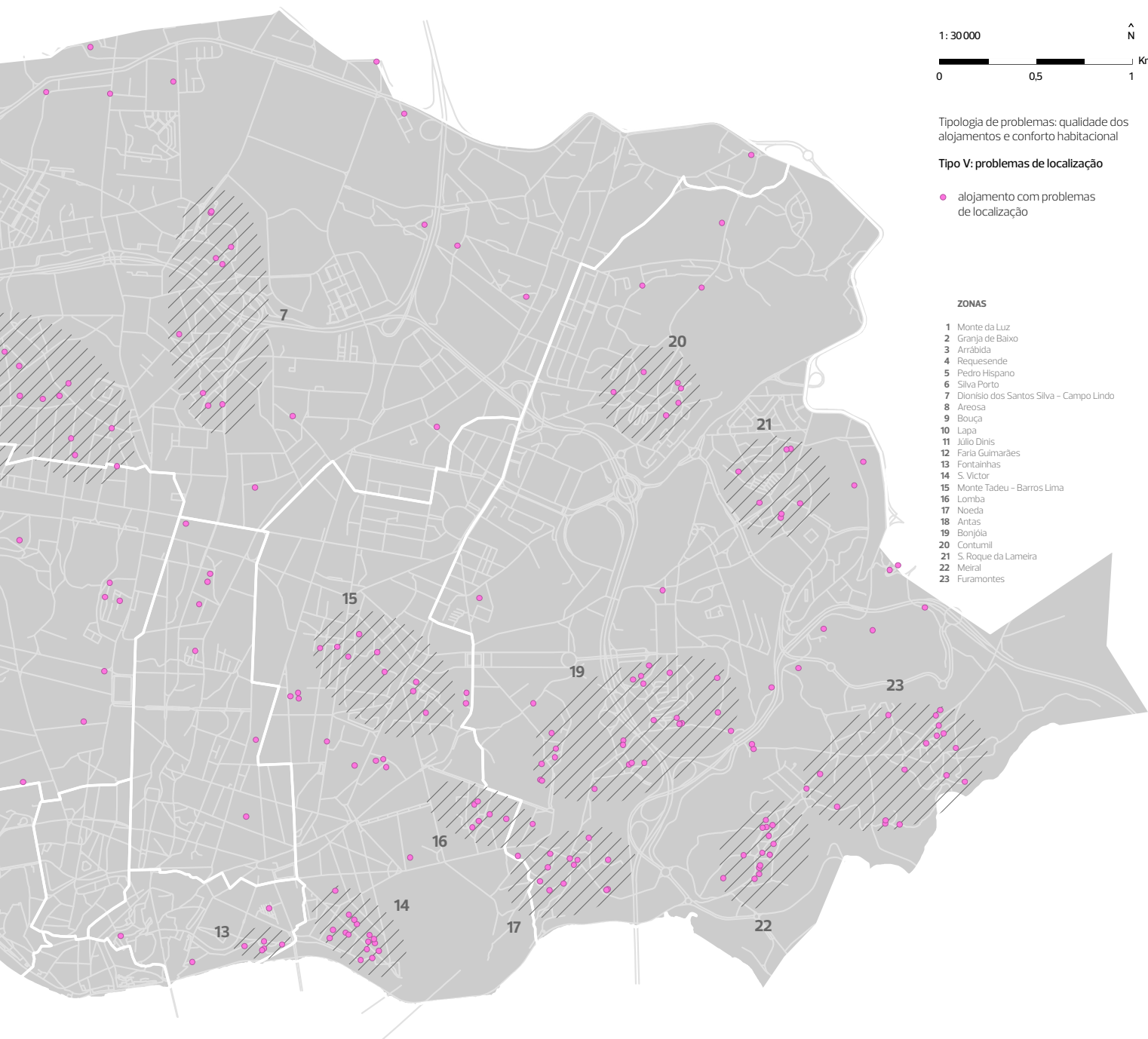


Figura 2.11



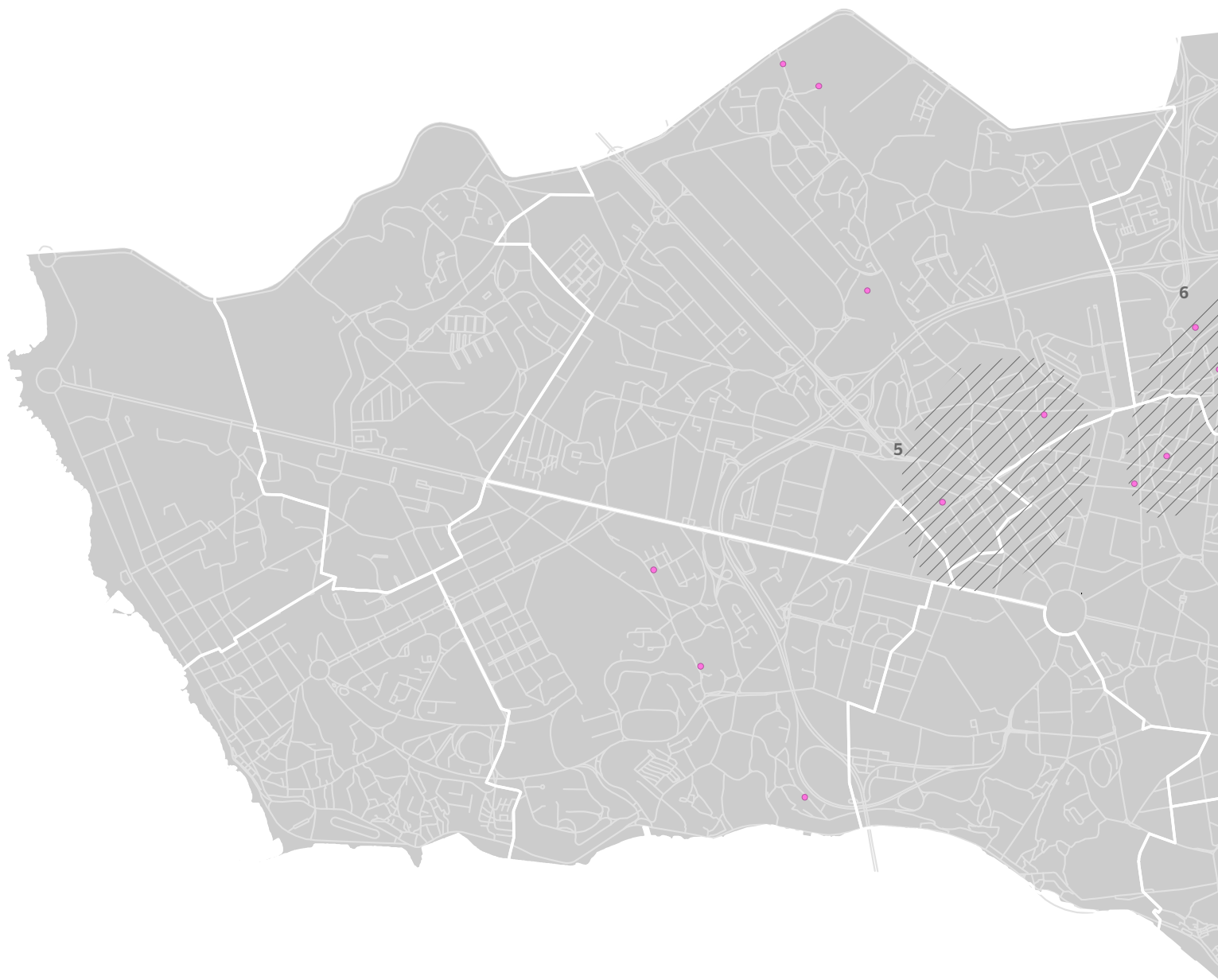
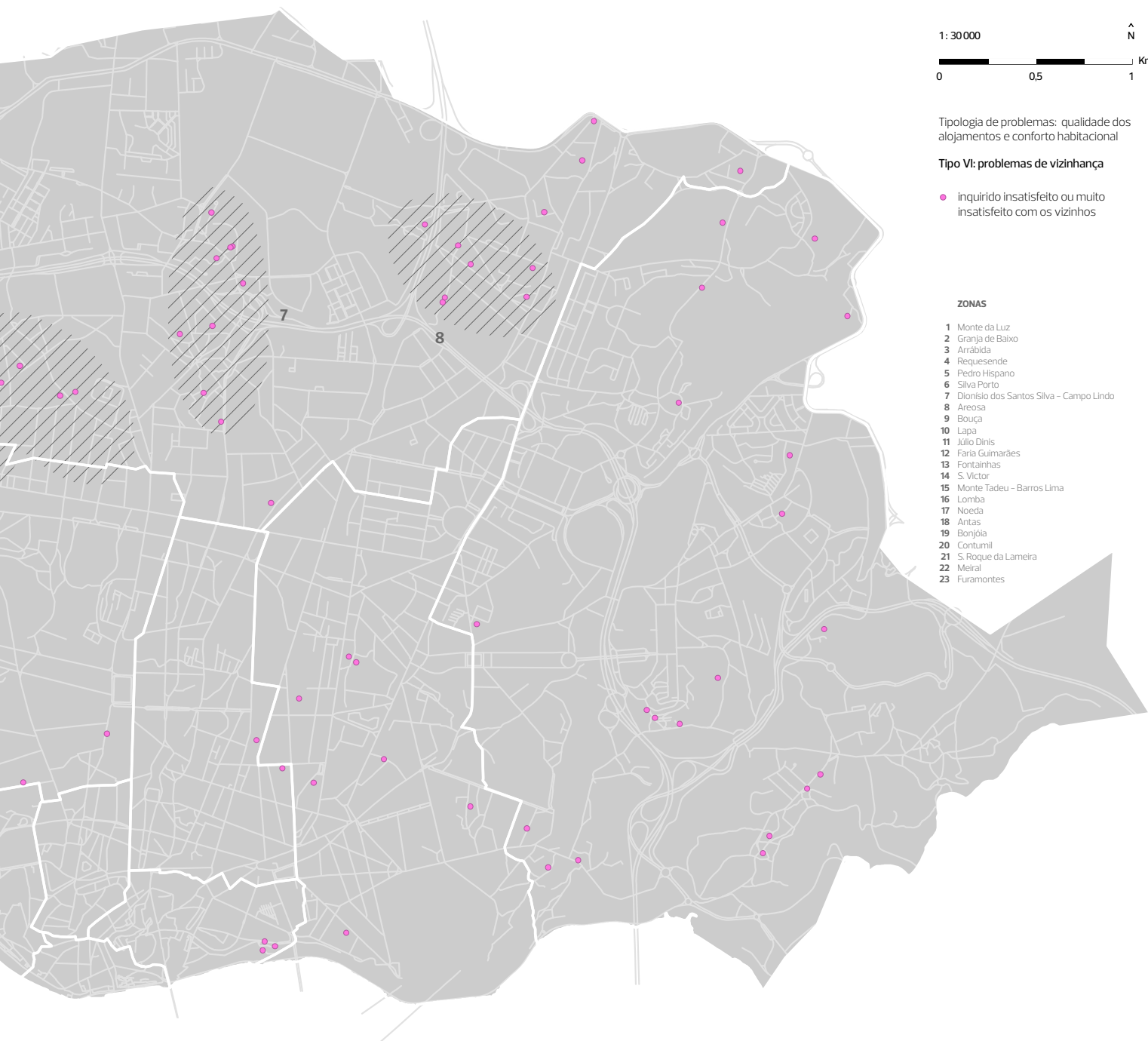


Figura 2.12



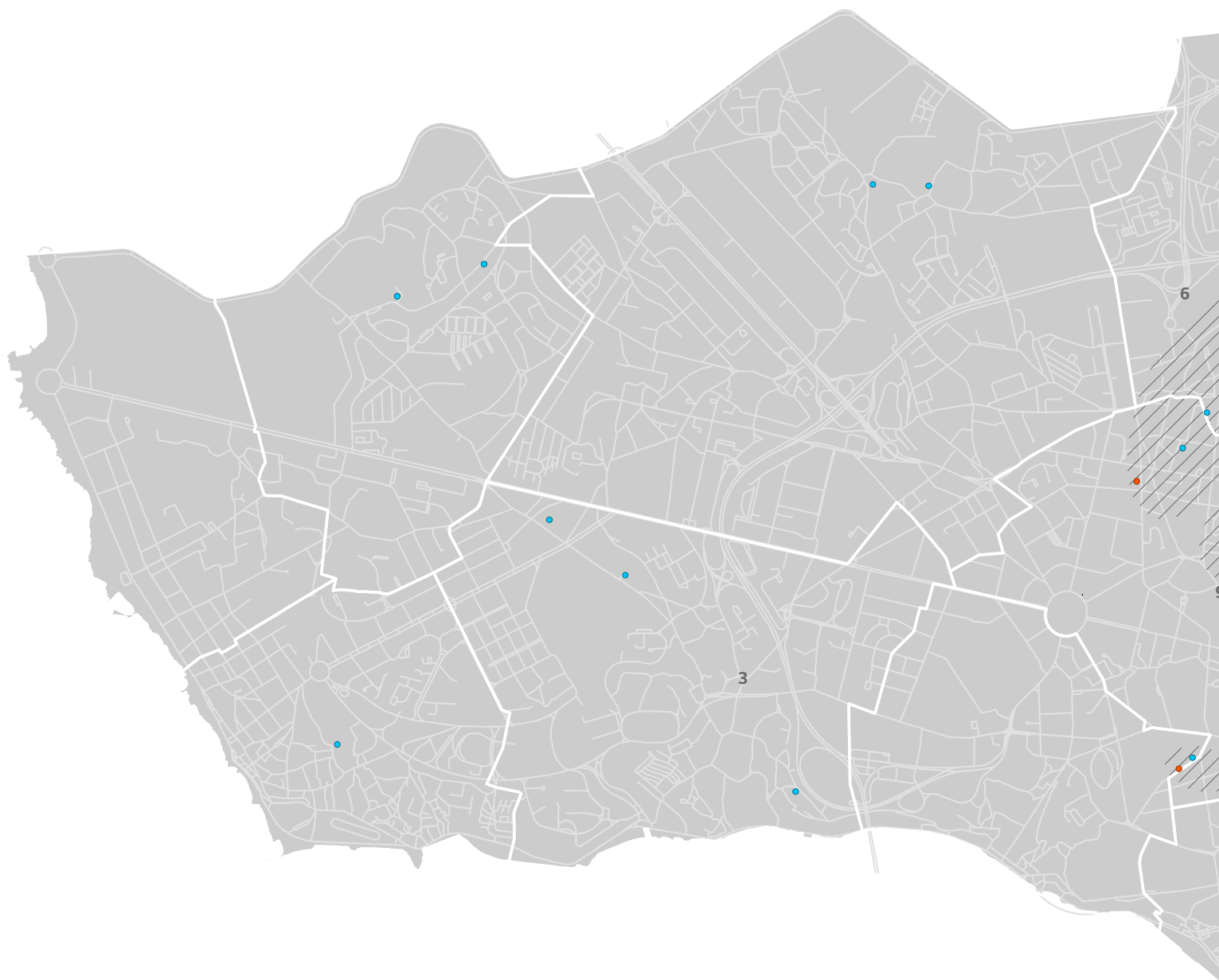
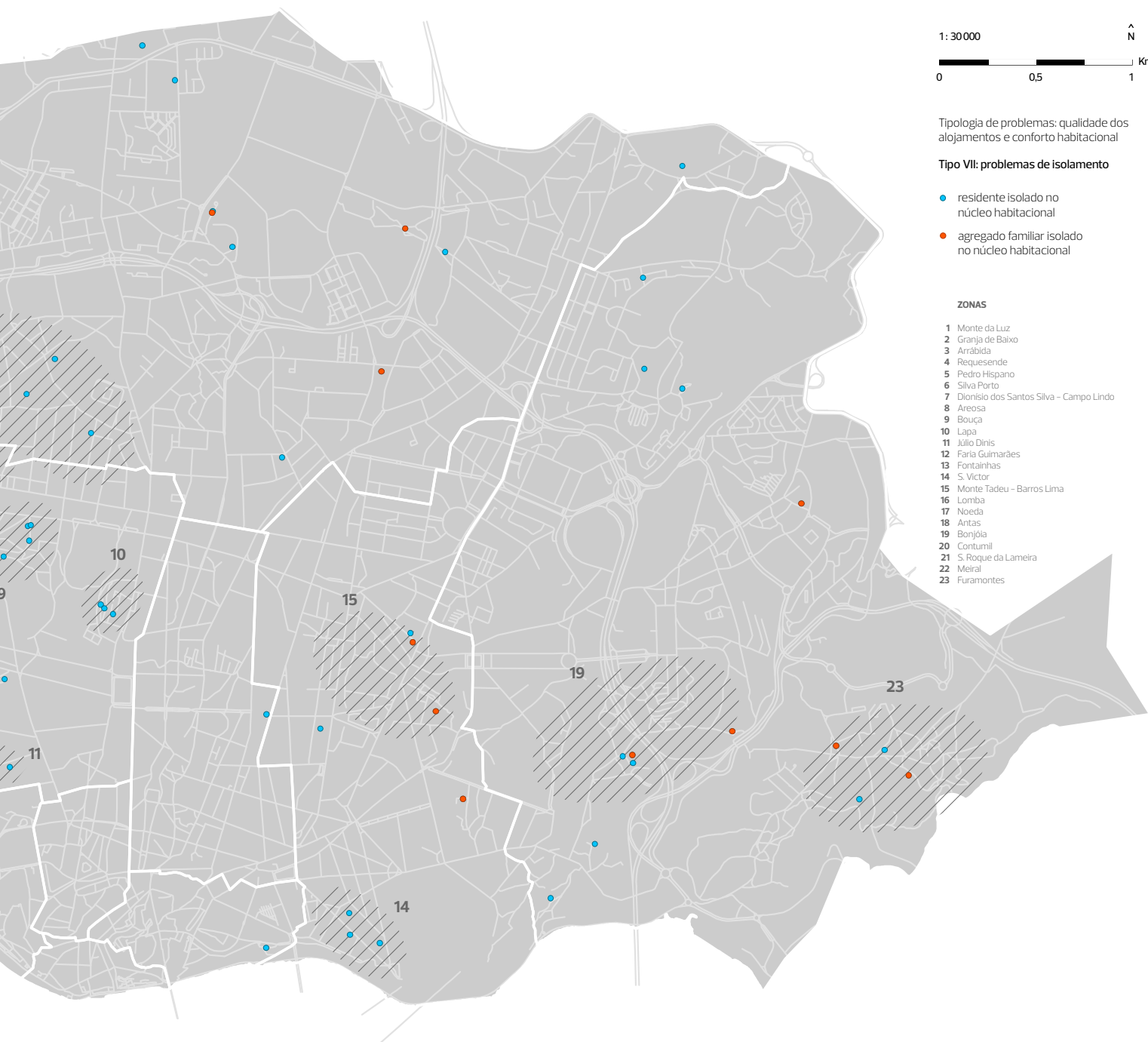


Figura 2.13





FICHA TÉCNICA

título

'Ilhas' do Porto – Levantamento e Caracterização

coordenação

Isabel Breda Vázquez / Paulo Conceição

equipa IC / FEUP

Isabel Coimbra / Catarina Thomaz / João das Neves / Vasco Oliveira

contribuições de

Manuel Pizarro / Jorge Ricardo Pinto

imagens

fotografias históricas cedidas pela Direção Municipal da Cultura da Câmara Municipal do Porto e restantes da autoria da equipa de projeto

design

providência design

composto utilizando caracteres Prelo: fonte tipográfica desenhada por Dino dos Santos e publicada em 2008 pela DStype Foundry. impresso em papel IOR de 150 gramas.

execução gráfica

Tecniforma Print, S.A.

ISBN

978-972-9147-88-3

depósito legal

xxx

editor

Município do Porto

edição

1ª edição, abril de 2015

tiragem

500 exemplares

Centro de Investigação do Território, Transportes e Ambiente
Instituto da Construção da Faculdade de Engenharia da Universidade do Porto

Gabinete de Estudos e Planeamento da DomusSocial – Empresa de Habitação e Manutenção do Município do Porto, EM
Pelouro da Habitação e Ação Social da Câmara Municipal do Porto

Porto, abril de 2015

Estudo desenvolvido pelo Instituto da Construção da Faculdade de Engenharia da Universidade do Porto que procura desenvolver uma avaliação quantitativa, qualitativa e locativa das situações problemáticas de alojamento existentes nas 'ilhas' do município do Porto, no seguimento de estudos já desenvolvidos pela Câmara Municipal no mesmo âmbito, e, ainda, refletir sobre o desenvolvimento de estratégias e capacidades específicas de intervenção.